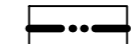







ПРОЕКТ ПЛАНИРОВКИ (ПРОЕКТ МЕЖЕВАНИЯ В СОСТАВЕ ПРОЕКТА ПЛАНИРОВКИ) ТЕРРИТОРИИ НАБЕРЕЖНОЙ РЕКИ ПЕЧОРА В ГРАНИЦАХ ЭЛЕМЕНТА ПЛАНИРОВОЧНОЙ СТРУКТУРЫ КРАСНЫХ ЛИНИЙ УЛИЦ: ЛЕНИНГРАДСКАЯ, РУСАНОВА, КАЛИНИНА, РЕКИ ПЕЧОРА В Г. ПЕЧОРА
Чертеж межевания территории



Условные обозначения:

-  Граница проекта планировки территории
-  Красные линии, утвержденные в составе проекта планировки территории
-  Линия регулирования застройки
-  Границы образуемых земельных участков
- Прочие:
-  Номера поворотных точек образуемых земельных участков
-  :ЗУ1
Номера образуемых земельных участков

					Проект планировки (проект межевания в составе проекта планировки) территории набережной реки Печора в границах элемента планировочной структуры красных линий улиц: Ленинградская, Русанова, Калинина, реки Печора в г. Печоре				
Изм	№уч.	Лист	Надок.	Подпись	Дата	Стадия	Лист	Листов	
						ОСНОВНАЯ ЧАСТЬ	ПМТ	1	1
Чертеж межевания территории. М1:1000						