

ИЗДАНИЕ СОВЕТА И АДМИНИСТРАЦИИ
МУНИЦИПАЛЬНОГО РАЙОНА «ПЕЧОРА»

Редколлегия:

Фетисова О.И. – руководитель редколлегии;

Романова В.А. – ответственный секретарь редколлегии;

Бревнова Ж.В., Макейчикова Т.С., Канева Е.Н. – члены редколлегии.

Адрес редакции: 169600 Республика Коми
г.Печора,
ул. Ленинградская, д. 15
телефон 8 (82142) 7-07-70, доб. 1120
e-mail: mr_pechora@mail.ru

официальный сайт администрации МР «Печора»
<http://pechoraonline.ru>

Подписано в печать 27 сентября 2024 г. Тираж 25 экз. Формат А4.
Распространяется бесплатно.

Отпечатано в МАУ «Печорское время».
169600, Республика Коми, г. Печора, ул. Ленинградская 25/14, оф. 42.

Информационный вестник

Совета и администрации
муниципального района
"Печора"



выпуск № 27

27 сентября 2024 г.
г. Печора

РАЗДЕЛ ВТОРОЙ

Нормативные правовые акты администрации муниципального района «Печора» и проекты нормативных правовых актов

№	наименование	стр.
1.	Постановление администрации муниципального района «Печора» от 03.09.2024г. № 1341 «Об изъятии земельного участка и находящихся на нем объектов недвижимого имущества для муниципальных нужд МО МР «Печора»	5
2.	Постановление администрации муниципального района «Печора» от 04.09.2024г. № 1343 «О внесении изменений в постановление администрации МР «Печора» от 06.06.2017 г. № 788 «Об определении объектов и видов работ для отбывания наказания в виде обязательных работ на территории МО МР «Печора»	7
3.	Постановление администрации муниципального района «Печора» от 04.09.2024г. № 1344 «О межведомственной комиссии по признанию помещения жилым помещением, жилого помещения непригодным для проживания, многоквартирного дома аварийным и подлежащим сносу или реконструкции и садового дома жилым домом и жилого дома содовым домом»	13
4.	Постановление администрации муниципального района «Печора» от 04.09.2024г. № 1345 «Об отказе в предоставлении разрешения на условно разрешенный вид использования земельного участка, расположенного: Республика Коми, г. Печора, Печорский проспект»	22
5.	Постановление администрации муниципального района «Печора» от 04.09.2024г. № 1346 «О предоставлении разрешения на условно разрешенный вид использования земельных участков расположенных: Республика Коми, МР «Печора», СП «Озёрный», п. Красный Яг»	23
6.	Постановление администрации муниципального района «Печора» от 04.09.2024г. № 1347 «О предоставлении разрешения на условно разрешенный вид использования земельного участка, расположенного: Республика Коми, МР «Печора», СП «Чикшино», п. Чикшино, ул. Северная»	24
7.	Постановление администрации муниципального района «Печора» от 06.09.2024г. № 1361 «Об утверждении проекта межевания территории»	25
8.	Постановление администрации муниципального района «Печора» от 10.09.2024г. № 1366 «О разрешении на разработку проекта межевания территории»	26
9.	Постановление администрации муниципального района «Печора» от 10.09.2024г. № 1367 «Об утверждении документации по планировке территории»	27
10.	Постановление администрации муниципального района «Печора» от 10.09.2024г. № 1368 «О разрешении на разработку проекта межевания территории»	28
11.	Постановление администрации муниципального района «Печора» от 17.09.2024г. № 1407 «Об изъятии земельного участка и находящихся на нем объектов недвижимого имущества для муниципальных нужд МО МР «Печора»	29
12.	Постановление администрации муниципального района «Печора» от 18.09.2024г. № 1414 «Об изъятии земельного участка и находящихся на нем	34

	объектов недвижимого имущества для муниципальных нужд МО МР «Печора»	
13.	Постановление администрации муниципального района «Печора» от 23.09.2024г. № 1434 «О принятии решения о проведении в 2025 году капитального ремонта общего имущества в многоквартирных домах»	43
14.	Постановление администрации муниципального района «Печора» от 24.09.2024г. № 1442 «Об изъятии земельного участка и находящегося на нем объекта недвижимого имущества для муниципальных нужд МО МР «Печора»	46
15.	Постановление администрации муниципального района «Печора» от 24.09.2024г. № 1443 «О внесении изменений в постановление администрации муниципального района «Печора» от 09.11.2020 № 1098»	48
16.	Постановление администрации муниципального района «Печора» от 25.09.2024г. № 1445/1 «О внесении изменений в актуализированную схему теплоснабжения на территории МО СП «Каджером» до 2033 года»	146
17.	Распоряжение администрации муниципального района «Печора» от 02.09.2024г. № 632-р «О внесении изменений в распоряжение главы муниципального района – руководителя администрации района от 10.02.2009 г. № 42-р»	147
18.	Распоряжение администрации муниципального района «Печора» от 13.09.2024г. № 664/1-р «О внесении изменений в распоряжение администрации муниципального района «Печора» от 28.08.2024 № 620-р»	148

Объявление:

Приложение к Постановлению администрации муниципального района «Печора» от 25.09.2024г. №1445/1 «О внесении изменений в актуализированную схему теплоснабжения на территории МО СП «Каджером» до 2033 года» размещено на официальном сайте муниципального района «Печора», а также в сетевом издании «Печорский вестник».

Извещение

о предоставлении земельного участка, государственная собственность на который не разграничена, с кадастровым номером 11:12:1701010:1969, адрес: Российская Федерация, Республика Коми, Муниципальный район Печора, городское поселение Печора, город Печора, ул. Свободы, земельный участок 15, виды разрешенного использования: для индивидуального жилищного строительства.

«Комитет по управлению муниципальной собственностью муниципального района «Печора» доводит сведения до населения о том, что планируется предоставление земельного участка, государственная собственность на который не разграничена, с кадастровым номером 11:12:1701010:1969, в аренду, виды разрешенного использования: для индивидуального жилищного строительства, расположенного по адресу: Российская Федерация, Республика Коми, Муниципальный район Печора, городское поселение Печора, город Печора, ул. Свободы, земельный участок 15, общей площадью 966 кв.м.

В течение тридцати дней, с момента опубликования извещения, граждане могут подать заявления о намерении участвовать в аукционе на право заключения договора аренды вышеуказанного земельного участка.

Заявления принимаются: лично гражданином в Комитет по управлению муниципальной собственностью муниципального района «Печора», по адресу: Республика Коми, г. Печора, Печорский проспект, д. 46, кабинет № 3, посредством почтовой связи на бумажном носителе, либо в форме электронного документа, подписанного усиленной квалифицированной электронной подписью заявителя, по адресу

электронной почты: kums_pechora@mail.ru, с **13 сентября 2024 года до 14 октября 2024 года.**

Источники информации: извещение о предоставлении земельного участка публикуется в информационном бюллетене «Информационный вестник Совета и администрации муниципального района «Печора», размещается на официальном сайте муниципального района «Печора» – www.pechoraonline.ru, и на официальном сайте Российской Федерации в сети «Интернет», определенном Правительством Российской Федерации для размещения информации о проведении торгов – www.torgi.gov.ru.

РАЗДЕЛ ВТОРОЙ

Нормативные правовые акты администрации муниципального района «Печора» и проекты нормативных правовых актов

ПОСТАНОВЛЕНИЕ ШУӨМ

3 сентября 2024 г.
г. Печора, Республика Коми

№ 1341

Об изъятии земельного участка и находящихся на нем объектов недвижимого имущества для муниципальных нужд МО МР «Печора»

В соответствии со статьей 32 Жилищного кодекса Российской Федерации, статьей 279 Гражданского кодекса Российской Федерации, статьями 56.3, 56.6 Земельного кодекса Российской Федерации, заключением межведомственной комиссии о признании многоквартирного дома аварийным и подлежащим сносу № 30 от 03.09.2018, распоряжением администрации муниципального района «Печора» от 28.09.2018 № 1247-р «О признании многоквартирных домов аварийными, подлежащими сносу», на основании решения Печорского городского суда Республики Коми по делу №2-520/2024 от 17.07.2024 г., вступившего в законную силу 23.08.2024 .

администрация ПОСТАНОВЛЯЕТ:

1. Изъять у собственников для муниципальных нужд муниципального образования муниципального района «Печора»:

2. 1.1. Земельный участок из земель населенных пунктов с кадастровым номером 11:12:1701007:2269, площадью 929 кв. м., местоположение: Республика Коми, г. Печора, ул. Портовая, д. 16, принадлежащий на праве общей долевой собственности собственникам помещений №№1,2,3,4,5,8 в находящемся на данном земельном участке многоквартирном доме – Ермоленко Людмиле Александровне, Алферовой Виктории Мэлсовне, Видаевой Ларисе Евгеньевне, Колесниковой Надежде Эдуардовне, Окуновой Валентине Николаевне, Брегида Галине Ивановне.

1.2. Жилое помещение - квартиру № 1, площадью 68,1 кв.м. с кадастровым номером 11:12:1701007:1797, расположенную в многоквартирном доме по адресу: Республика Коми, г. Печора, ул. Портовая, д. 16, принадлежащее на праве собственности Ермоленко Людмиле Александровне;

1.3. Жилое помещение - квартиру № 2, площадью 53,2 кв.м. с кадастровым номером 11:12:1701007:2630, расположенную в многоквартирном доме по адресу: Республика Коми, г. Печора, ул. Портовая, д. 16, принадлежащее на праве собственности Алферовой Виктории Мэлсовне;

1.4. Жилое помещение - квартиру № 3, площадью 68,1 кв.м. с кадастровым номером 11:12:1701007:1799, расположенную в многоквартирном доме по адресу:

Республика Коми, г. Печора, ул. Портовая, д. 16, принадлежащее на праве собственности Видаевой Ларисе Евгеньевне;

1.5. Жилое помещение - квартиру № 4, площадью 53,2 кв.м. с кадастровым номером 11:12:1701007:1801, расположенную в многоквартирном доме по адресу: Республика Коми, г. Печора, ул. Портовая, д. 16, принадлежащее на праве собственности Колесниковой Надежде Эдуардовне;

1.6. Жилое помещение - квартиру № 5, площадью 53 кв.м. с кадастровым номером 11:12:1701007:2214, расположенную в многоквартирном доме по адресу: Республика Коми, г. Печора, ул. Портовая, д. 16, принадлежащее на праве собственности Окуновой Валентине Николаевне;

1.7. Жилое помещение - квартиру № 8, площадью 67,7 кв.м. с кадастровым номером 11:12:1701007:2216, расположенную в многоквартирном доме по адресу: Республика Коми, г. Печора, ул. Портовая, д. 16, принадлежащее на праве собственности Брегида Галине Ивановне.

2. В течение десяти дней со дня принятия настоящего постановления:

2.1. Отделу информационно-аналитической работы и контроля (Бревнова Ж.В.)

- разместить постановление на официальном сайте муниципального района «Печора» в сети Интернет;

- опубликовать постановление в порядке, установленном для официального опубликования (обнародования) муниципальных правовых актов Уставом муниципального образования муниципального района «Печора»;

2.2. Комитету по управлению муниципальной собственностью муниципального района «Печора» (Буралкиной С.И.) направить копию настоящего постановления правообладателям изымаемой недвижимости и в Печорский межмуниципальный отдел Управления Федеральной службы государственной регистрации, кадастра и картографии по Республике Коми;

3. Настоящее постановление вступает в силу со дня подписания и действует в течение трех лет.

4. Контроль за исполнением настоящего постановления оставляю за собой.

И.о. главы муниципального района –
руководителя администрации

Г.С. Яковина

ПОСТАНОВЛЕНИЕ
ШУӨМ

4 сентября 2024 г.
г. Печора, Республика Коми

№ 1343

О внесении изменений в постановление администрации МР «Печора» от 06.06.2017 г. № 788 «Об определении объектов и видов работ для отбывания наказания в виде обязательных работ на территории МО МР «Печора»

В связи с протестом Печорской межрайонной прокуратуры, в соответствии с частью 1 статьи 49 Уголовного кодекса Российской Федерации, частью 1 статьи 25 Уголовно – исполнительного кодекса Российской Федерации, по согласованию с филиалом по г. Печоре ФКУ УИИ УФСИН России по Республике Коми

администрация ПОСТАНОВЛЯЕТ:

1. Внести в постановление администрации муниципального района «Печора» от 06.06.2017 г. № 788 «Об определении объектов и видов работ для отбывания наказания в виде обязательных работ на территории МО МР «Печора» следующие изменения:
 - 1.1. Приложение к постановлению изложить в редакции согласно приложению.
2. Отменить постановление администрации муниципального района «Печора» от 07.08.2024 г. №1192 «О внесении изменений в постановление администрации МР «Печора» от 06.06.2017 г. № 788 «Об определении объектов и видов работ для отбывания наказания в виде обязательных работ на территории МО МР «Печора»
3. Настоящее постановление вступает в силу со дня принятия, подлежит опубликованию и размещению на официальном сайте муниципального района «Печора».
4. Контроль за исполнением данного постановления возложить на заместителя руководителя администрации О.И. Фетисову.

И.о. главы муниципального района –
руководителя администрации

Г.С. Яковина

Приложение
к постановлению
администрации МР «Печора»
от 4 сентября 2024 г. № 1343

Приложение
к постановлению
администрации МР «Печора»
от «06» июня 2017 г. № 788

Перечень объектов отбывания наказания в виде обязательных работ
на территории МО МР «Печора»

№ п/п	Наименование организации	Виды выполняемых работ	Адрес и номер телефона
1.	Администрация городского поселения «Кожва» (по согласованию)	1) Благоустройство территории МО ГП «Кожва»; 2) Уборка мусора на территории МО ГП «Кожва»	169663, РК, г. Печора, пгт. Кожва, ул. Мира, д. 12 тел: 8(82142) 9-51-22
2.	Администрация сельского поселения «Каджером» (по согласованию)	1) Уборка придомовых территорий, чердачных и подвальных помещений от мусора и грязи; 2) Отчистка территории от снега, льда, подсыпка песком тротуаров; 3) Санитарная очистка территорий и контейнерных площадок от мусора и твёрдых бытовых отходов; 4) Уборка подъездов (мытьё полов, стен, окон, дверей, лестничных клеток); 5) Подсобные работы; 6) Земляные работы; 7) Благоустройство территории; 8) Ремонт, разборка различных объектов; 9) Обеспечение социальной поддержки населения (заготовка и колка дров и т.д.); 10) Уборка территории кладбища.	169630, РК, г. Печора, п. Каджером, ул. Лесная, д. 17а тел: 8(82142) 9-84-49
3.	Администрация сельского поселения «Озёрный» (по согласованию)	1) Уборка мусора на территории администрации; 2) Благоустройства территории администрации	169634, РК, г. Печора, п. Озерный, ул. Центральная, д. 15 тел: 8(82142) 9-42-45
4.	Администрация городского поселения «Путеец»	Уборка территорий населенных пунктов, детских площадок, остановочных	169635, РК, г. Печора, пгт. Путеец, ул. Парковая, д. 9 «А»

	(по согласованию)	павильонов.	тел: 8(82142) 9-32-60
5.	Администрация сельского поселения «Приуральское» (по согласованию)	1) Благоустройство территории поселения; 2) Ремонт детских площадок; 3) Уборка территории кладбищ; 4) Благоустройство памятников и прилегающей к ним территории; 5) Разборка ветхих деревянных строений; 6) Покраска и ремонт скамеек; 7) Очистка территории учреждения и тротуаров; 8) Выполнение косметического ремонта помещений.	169625, РК, г. Печора, с. Приуральское, ул. Лесная, д. 21 тел: 8(82142) 9-64-33
6.	Администрация сельского поселения «Чикшино» (по согласованию)	1) Уборка придомовых территорий; 2) Подсыпка песком тротуаров и т.д; 3) Санитарная очистка территорий и контейнерных площадок от мусора и твёрдых бытовых отходов; 4) Уборка подъездов (мытьё полов, стен, окон, дверей, лестничных клеток); 5) Подсобные работы; 6) Земляные работы; 7) Благоустройство территории; 8) Ремонт, разборка различных объектов; 9) Обеспечение социальной поддержки населения (заготовка и колка дров и т.д.); 10) Уборка территории кладбища.	169640, РК, г. Печора, п. Чикшино, ул. Центральная, д. 2 тел: 8(82142) 9-01-65
7.	АО «Тепловая сервисная компания» (по согласованию)	1) Благоустройство территории; 2) Очистка контейнерных площадок; 3) Отчистка территории от снега; 4) Очистка внутриворотовых территорий от бытового мусора.	169600, РК, г. Печора, ул. Советская, д. 37 тел: 8(82142) 7-99-89
8.	ООО «Импульс» (по согласованию)	1) Уборка дворовой территории; 2) Уборка подъездов.	169600, РК, г. Печора, ул. Социалистическая, д. 90, офис 5 тел: 8(82142) 7-07-53
9.	Печорская районная организация Коми республиканской организации	1) Неквалифицированный труд.	169600, РК, г. Печора, ул. Социалистическая, д. 20 тел: 8(82142) 7-33-04

	общероссийской общественной организации «Всероссийское общество инвалидов» (по согласованию)		
10.	МКП «Ритуал» (по согласованию)	1) Уборка территории предприятия от мусора.	169600, РК, г. Печора, ул. Печорский пр-т, д. 12А тел: 8(82142) 3-56-04
11.	Муниципальное казенное предприятие «Печораавтогорхоз» ГП «Печора» (по согласованию)	1) Неквалифицированный труд.	169600, РК, г. Печора, ул. Ленинградская, д. 25/14, офис 50 тел: 8(82142) 3-24-38
12.	ООО «Респект Дом» (по согласованию)	1) Уборка подвалов, выгребных ям, подвальных помещений от мусора; 2) Дезинфицирующие мероприятия в подвалах жилых помещений.	169600, РК, г. Печора, ул. Социалистическая, д. 55, офис № 5 тел: 8(82142) 3-19-76
13.	ООО «РСК «Монолит» (по согласованию)	1) Неквалифицированный труд.	169600, РК, г. Печора, ул. Ленина, д. 24, офис № 5 тел: 8(82142) 4-44-22
14.	Печорский филиал ФГБУ «Национальный парк «Югыд ва» (по согласованию)	1) Благоустройство территории; 2) Уборка мусора на территории; 3) Уборка снега на территории.	169600, РК, г. Печора, ул. Н. Островского, д. 71, тел: 8(82142) 3-45-34
15.	Печорский отдел Государственной инспекции труда в Республике Коми (по согласованию)	1) Благоустройство территории, малярные работы; 2) Уборка мусора на территории; 3) Уборка снега на территории.	169600, РК, г. Печора, ул. Н. Островского, д. 71, тел: 8(82142) 7-41-29
16.	ООО «ВМ Кристалл» (по согласованию)	1) Работы на дворовых территориях (благоустройство, озеленение, уборка от снега и мусора, скашивание травы, подсыпка песком в зимний период, подметание в летний период, очистка и покраска урн, земляные работы); 2) Работы на детских площадках (ремонт, покраска малых арматурных форм, уборка мусора); 3) Работы в многоквартирных домах (уборка подъездов, чердачных и подвальных помещений от мусора и грязи, мытье подъездов, выполнение косметического ремонта,	169600, РК, г. Печора, ТЦ «Аврора» 3 эт., каб. 1 тел: 8(82142) 4-22-55

		дезинфицирующие мероприятия в подъездах и подвалах).	
17.	ООО «Консул (по согласованию)	1) Очистка пешеходного ограждения от грязи и пыли; 2) Ремонт дорожных покрытий; 3) Очистка дорожных знаков от грязи; 4) Очистка тротуаров от грязи, пыли вручную и прочие дорожные работы.	169600, РК, г. Печора, ул. Транспортный проезд, д. 2 в, 3 этаж тел: 89129544123
18.	ООО «Гелиос» (по согласованию)	1) Уборка дворовой территории; 2) Уборка подъездов.	169600, РК, г. Печора, ул. Транспортный проезд, д. 2 в, 3 этаж тел: 8(82142) 4-63-00
19.	ГБУЗ РК «Печорская центральная районная больница» (по согласованию)	1)Подсобные работы; 2)Уборка территории; 3)Уборка помещений.	169600, РК, г. Печора, ул. Печорский пр-т, д. 16 тел: 8(82142) 3-52-24
20.	ООО «Жилкомстрой-жильё» (по согласованию)	1) Уборка дворовой территории; 2) Уборка подъездов.	169600, РК, г. Печора, ул. Социалистическая, д. 12, офис № 101 тел: 8(82142) 7-32-03
21.	ООО «ГарантМастер» (по согласованию)	1) Уборка дворовой территории; 2) Уборка подъездов.	169600, РК, г. Печора, ул. Московская, д. 27А, офис № 5 тел: 8(82142) 7-51-05
22.	ООО «ТЭК-Печора» (по согласованию)	1) Уборка дворовой территории; 2) Уборка подъездов.	169600, РК, г. Печора, ул. Социалистическая, д. 61 тел: 8(82142) 7-19-42
23.	ООО «ТЭК города Печора» (по согласованию)	1) Уборка дворовой территории; 2) Уборка подъездов.	169600, РК, г. Печора, ул. Социалистическая, д. 61 тел: 8(82142) 7-37-29
24.	ООО «УК «Перспект» (по согласованию)	1) Уборка дворовой территории; 2) Уборка подъездов.	169600, РК, г. Печора, ул. Печорский пр-т, д. 110 тел: 8(82142) 3-33-41
25.	ООО «Север-Дом» (по согласованию)	1) Уборка дворовой территории; 2) Уборка подъездов.	169600, РК, г. Печора, ул. 8 Марта, д. 1, кв. 62 тел: 89129603888
26.	Печорский филиал АО «Коми тепловая компания» (по согласованию)	1) Уборка дворовой территории; 2) Уборка подъездов.	169600, РК, г. Печора, ул. Печорский пр-т., д. 27/13 тел: 8(82142) 7-27-12
27.	ООО «РСК Геолис» (по согласованию)	1) Уборка дворовой территории; 2) Уборка подъездов.	169600, РК, г. Печора, ул. Транспортный проезд, д. 2В, 3 этаж тел: 8(82142) 4-63-00

28.	МУП «Горводоканал» (по согласованию)	1) Уборка дворовой территории; 2) Уборка помещений; 2) Уборка подъездов.	169600, РК, г. Печора, ул. Куратова, 6 тел: 8(82142) 7-34-51
29.	ПМС-110 Северной ЦДРП – филиала ОАО «РЖД» (по согласованию)	1) Уборка дворовой территории; 2) Уборка помещений.	169600, РК, г. Печора, ул. Советская, д. 3 тел: 8(82142) 3-78-08
30.	ООО «АгроВид» (по согласованию)	1) Уборка дворовой территории; 2) Уборка помещений.	169635, РК, г. Печора, п. Луговой, ул. Озёрная, д. 1 тел: 8(82142) 3-23-20
31.	ООО «Искра» (по согласованию)	1) Уборка дворовой территории; 2) Уборка помещений.	169600, РК, г. Печора, ул. Социалистическая, д. 59 тел: 8(82142) 7-48-51
32.	ООО «Сплав-плюс» (по согласованию)	1) Уборка дворовой территории; 2) Уборка помещений.	169600, РК, г. Печора, ул. Воркутинская, д. 4 тел: 8(82142) 7-79-89
33.	ООО «Региональная транспортная компания» (по согласованию)	1) Уборка дворовой территории; 2) Уборка помещений.	169600, РК, г. Печора, ул. Лесная, д. 2 тел: 8(82142) 3-28-15
34.	ООО «Энергомонтаж» (по согласованию)	1) Уборка дворовой территории; 2) Уборка помещений.	169600, РК, г. Печора, ул. Островского, д. 31 тел: 8(82142) 7-72-24
35.	АО «ТСК Энергетик» (по согласованию)	1) Уборка дворовой территории; 2) Уборка подъездов.	169600, РК, г. Печора, ул. Ленина, д. 36 тел: 8(82142) 2-28-88
36.	ООО «Инстройсервис» (по согласованию)	1) Уборка дворовой территории; 2) Уборка подъездов.	169600, РК, г. Печора, ул. Стадионная, д. 6, (цокольный этаж) тел: 8(904) 22-24-353
37.	ТСН «Строительная 20 корпус 3» (по согласованию)	1) Уборка дворовой территории; 2) Уборка подъездов.	169600, РК, г. Печора, ул. Строительная, д. 20/3, подъезд 5 тел: 8(912) 95-48-200

**ПОСТАНОВЛЕНИЕ
ШУӨМ**

04 сентября 2024 г.
г. Печора, Республика Коми

№ 1344

О межведомственной комиссии по признанию помещения жилым помещением, жилого помещения непригодным для проживания, многоквартирного дома аварийным и подлежащим сносу или реконструкции и садового дома жилым домом и жилого дома садовым домом

В соответствии с Жилищным кодексом Российской Федерации и Постановлением Правительства Российской Федерации от 28.01.2006 № 47 «Об утверждении Положения о признании помещения жилым помещением, жилого помещения непригодным для проживания и многоквартирного дома аварийным и подлежащим сносу или реконструкции, садового дома жилым домом и жилого дома садовым домом».

администрация ПОСТАНОВЛЯЕТ:

1. Создать межведомственную комиссию по признанию помещения жилым помещением, жилого помещения непригодным для проживания, многоквартирного дома аварийным и подлежащим сносу или реконструкции и садового дома жилым домом и жилого дома садовым домом, утвердить ее состав согласно приложению 1 к настоящему постановлению.

2. Утвердить Положение о межведомственной комиссии по признанию помещения жилым помещением, жилого помещения непригодным для проживания и многоквартирного дома аварийным и подлежащим сносу или реконструкции согласно приложению 2 к настоящему постановлению.

3. Отменить постановления администрации муниципального района «Печора» согласно приложению 3 к настоящему постановлению.

4. Настоящее постановление вступает в силу со дня принятия и подлежит официальному опубликованию и размещению на официальном сайте муниципального района «Печора».

И.о. главы муниципального района-
руководителя администрации

Г.С. Яковина

Состав

межведомственной комиссии по признанию помещения жилым помещением, жилого помещения непригодным для проживания многоквартирного дома аварийным и подлежащим сносу или реконструкции и садового дома жилым домом и жилого дома садовым домом.

- Яковина Г.С. - и.о. главы муниципального района – руководителя администрации МР «Печора» - председатель комиссии;
- Коковкин И.А. - заместитель руководителя администрации МР «Печора» - заместитель председателя комиссии;
- Михайлова Н.Ю. - ведущий инженер отдела жилищно-коммунального хозяйства администрации МР «Печора» - секретарь комиссии;
- Члены комиссии:
- Димитриева М.П. - начальник отдела управления и распоряжения жилым фондом Комитета по управлению муниципальной собственностью МР «Печора» либо лица, назначенное исполнять его обязанности по основному месту работы на основании распоряжения;
- Огаркова Е.А. - начальник Печорского районного отдела по охране окружающей среды Минприроды РК либо лица, назначенное исполнять его обязанности по основному месту работы на основании распоряжения (приказа) (по согласованию);
- Раюшкина Л.Ф. - мастер СВГ и ГО филиала АО «Газпром газораспределение Сыктывкар» в г. Печоре либо лицо, назначенное исполнять его обязанности по основному месту работы на основании распоряжения (приказа) (по согласованию);
- Терехова Ю.Б. - главный государственный санитарный врач по г. Печоре, Ижемскому району, Усть-Целемскому району, начальник ТО Управления Роспотребнадзора по Республике Коми в г. Печора либо лица, назначенное исполнять его обязанности по основному месту работы на основании распоряжения (приказа) (по согласованию);
- Торлопов В.А. - и.о. директора МКУ «Управление капитального строительства»;
- Халилеева О. В. - главный эксперт территориального органа Государственной жилищной инспекции Республики Коми по г. Печора либо лицо, назначенное исполнять его обязанности по основному месту работы на основании распоряжения (приказа) (по согласованию).
-

ПОЛОЖЕНИЕ

о межведомственной комиссии по признанию помещения жилым помещением, жилого помещения непригодным для проживания многоквартирного дома аварийным и подлежащим сносу или реконструкции и садового дома жилым домом и жилого дома садовым домом.

1. Общие положения

1.1. Настоящее Положение устанавливает порядок работы межведомственной комиссии по проведению оценки и обследования жилых помещений жилищного фонда Российской Федерации, многоквартирных домов, находящихся в федеральной собственности, муниципального и частного жилищного фонда расположенного на территории МР «Печора» в целях признания помещения жилым помещением, жилого помещения пригодным (непригодным) для проживания граждан, а также в целях признания многоквартирного дома аварийным и подлежащим сносу или реконструкции а также порядок признания садового дома жилым домом и жилого дома садовым домом, (далее - Комиссия).

1.2. Комиссия в своей деятельности руководствуется Жилищным кодексом Российской Федерации, постановлением Правительства Российской Федерации от 28 января 2006 г. № 47 «Об утверждении Положения о признании помещения жилым помещением, жилого помещения непригодным для проживания и многоквартирного дома аварийным и подлежащим сносу или реконструкции» (далее - Постановление № 47), иными нормативными правовыми актами, а также настоящим Положением.

1.3. Комиссия может принимать к рассмотрению заявления о признании непригодными для проживания жилые помещения, находящиеся в частной собственности граждан.

2. Состав Комиссии

2.1. Состав Комиссии утверждается постановлением администрации муниципального района «Печора».

2.2. В состав Комиссии включаются представители администрации муниципального района «Печора». Председателем комиссии назначается первый заместитель руководителя администрации муниципального района «Печора». В отсутствие председателя Комиссии его обязанности исполняет заместитель председателя Комиссии.

2.3. В состав Комиссии включаются также представители органов, уполномоченных на проведение регионального жилищного контроля, государственного контроля и надзора в сферах санитарно-эпидемиологической, пожарной, экологической и иной безопасности, защиты прав потребителей и благополучия человека, а также в случае необходимости - представители органов архитектуры, градостроительства и соответствующих организаций, эксперты, в установленном порядке аттестованные на право подготовки заключений экспертизы проектной документации и (или) результатов инженерных изысканий.

2.4. Члены Комиссии имеют право в случае необходимости передавать свои полномочия по принятию решений по вопросам повестки дня, с правом голоса, другому лицу на основании соответствующего документа (распоряжения, приказа и т.п.).

2.5. Собственник жилого помещения (уполномоченное им лицо), за исключением органов и (или) организаций указанных в абзацах втором, третьем и шестом пункта 7

Положения утвержденного Постановлением Правительства РФ от 28 января 2006 г. № 47 привлекается к работе в Комиссии с правом совещательного голоса и подлежит уведомлению о времени и месте заседания Комиссии не менее чем за 5 календарных дней до дня заседания Комиссии.

3. Функции Комиссии

3.1. Комиссия проводит оценку соответствия помещения требованиям, установленным Постановлением № 47.

3.2. Комиссия рассматривает поступившее заявление о признании жилого помещения непригодным (пригодным) для проживания и многоквартирного дома аварийным и подлежащим сносу или реконструкции или заключение органа, уполномоченного на проведение государственного контроля и надзора, в течение 30 дней с даты его регистрации и принимает решение:

- о соответствии помещения требованиям, предъявляемым к жилому помещению, и его пригодности для проживания;

- о выявлении оснований для признания помещения подлежащим капитальному ремонту, реконструкции или перепланировке (при необходимости с технико-экономическим обоснованием) с целью приведения утраченных в процессе эксплуатации характеристик жилого помещения в соответствие с требованиями, установленными Постановлением № 47;

- о выявлении оснований для признания помещения непригодным для проживания;

- о выявлении оснований для признания многоквартирного дома аварийным и подлежащим реконструкции;

- о выявлении оснований для признания многоквартирного дома аварийным и подлежащим сносу.

- об отсутствии оснований для признания многоквартирного дома аварийным и подлежащим сносу или реконструкции.

3.3. Комиссия вправе проводить оценку соответствия установленным требованиям частных жилых помещений, находящихся на территории муниципального района «Печора», в порядке, предусмотренном Постановлением № 47.

3.4. В случае если Комиссией проводится оценка жилых помещений жилищного фонда Российской Федерации или многоквартирного дома, находящегося в федеральной собственности, в состав Комиссии с правом решающего голоса включается представитель федерального органа исполнительной власти, осуществляющего полномочия собственника в отношении оцениваемого имущества.

В состав Комиссии с правом решающего голоса также включается представитель государственного органа Российской Федерации или подведомственного ему предприятия (учреждения), если указанному органу либо его подведомственному предприятию (учреждению) оцениваемое имущество принадлежит на соответствующем вещном праве.

В случае, если комиссией проводится оценка жилых помещений жилищного фонда Российской Федерации, а также многоквартирного дома, находящегося в федеральной собственности, решение о признании помещения жилым помещением, жилого помещения пригодным (непригодным) для проживания граждан, а также многоквартирного дома аварийным и подлежащим сносу или реконструкции принимается федеральным органом исполнительной власти, осуществляющим полномочия собственника в отношении оцениваемого имущества, а если оцениваемое имущество принадлежит на соответствующем вещном праве федеральному органу исполнительной власти либо его подведомственному предприятию (учреждению), указанное решение принимается таким федеральным органом исполнительной власти. Решение принимается на основании заключения комиссии, оформленного в порядке, предусмотренном пунктом 3.2. настоящего Положения

3.5. В случае если Комиссией проводится оценка жилых помещений жилищного фонда Российской Федерации или многоквартирного дома, находящегося в федеральной собственности, администрация муниципального района «Печора» не позднее чем за 20 календарных дней до дня начала работы Комиссии в форме электронного документа с использованием единого портала направить в федеральный орган исполнительной власти Российской Федерации, осуществляющий полномочия собственника в отношении оцениваемого имущества, и правообладателю такого имущества уведомление о дате начала работы Комиссии, а также разместить такое уведомление на межведомственном портале по управлению государственной собственностью в информационно-телекоммуникационной сети «Интернет».

Федеральный орган исполнительной власти, осуществляющий полномочия собственника в отношении оцениваемого имущества, и правообладатель такого имущества в течение 5 календарных дней со дня получения уведомления о дате начала работы Комиссии направляют в Комиссию посредством почтового отправления с уведомлением о вручении, а также в форме электронного документа с использованием единого портала информацию о своем представителе, уполномоченном на участие в работе Комиссии.

В случае если уполномоченные представители не принимали участие в работе Комиссии (при условии соблюдения порядка уведомления о дате начала работы Комиссии), Комиссия принимает решение в отсутствие указанных представителей.

4. Права и обязанности Комиссии.

4.1. Председатель Комиссии:

4.1.1. Осуществляет руководство деятельностью Комиссии;

4.1.2. Проводит заседания Комиссии;

4.1.3. Подписывает принятые Комиссией решения;

4.2. Заместитель председателя Комиссии исполняет обязанности председателя Комиссии в его отсутствие.

4.3. Члены Комиссии обязаны:

4.3.1. Присутствовать на заседаниях Комиссии, участвовать в обсуждении рассматриваемых вопросов и выработке решений, голосовать по вопросам повестки дня;

4.3.2. Лично участвовать в комиссионных обследованиях, назначенных Комиссией.

4.4. В случае несогласия с принятым решением члены Комиссии вправе выразить свое особое мнение в письменной форме и приложить его к заключению.

4.5. Секретарь Комиссии обязан:

4.5.1. вести прием граждан и консультации по вопросам, находящимся в компетенции Комиссии;

4.5.2. вести прием заявлений, готовить необходимые материалы для рассмотрения на заседаниях Комиссии,

4.5.3. Оформлять протоколы заседаний Комиссии, акты обследований, заключения, а также проводит работу, связанную с организацией заседаний и комиссионных обследований объектов.

4.5.4. Подготавливать проекты постановлений администрации муниципального района «Печора» о признании жилых помещений непригодными (пригодными) для проживания, многоквартирного дома аварийным, подлежащим сносу или реконструкции и садового дома жилым домом и жилого дома садовым домом.

4.5.5. Направлять заявителю и собственнику жилых помещений заключения Комиссии и соответствующие решение администрации муниципального района «Печора».

4.6. Комиссия имеет право приглашать на заседания Комиссии заявителей, нанимателей и собственников жилых помещений, представителей организаций при рассмотрении их заявлений.

5. Порядок работы Комиссии и принятие решений

5.1. Комиссия на основании заявления собственника помещения, федерального органа исполнительной власти, осуществляющего полномочия собственника в отношении оцениваемого имущества, правообладателя или гражданина (нанимателя), либо на основании заключения органов государственного надзора (контроля) по вопросам, отнесенным к их компетенции, либо на основании заключения экспертизы жилого помещения, проведенной в соответствии с **Постановлением** Правительства Российской Федерации от 21.08.2019 г. № 1082 «Об утверждении Правил проведения экспертизы жилого помещения, которому причинен ущерб, подлежащий возмещению в рамках программы организации возмещения ущерба, причиненного расположенным на территориях субъектов Российской Федерации жилым помещениям граждан, с использованием механизма добровольного страхования, методики определения размера ущерба, подлежащего возмещению в рамках программы организации возмещения ущерба, причиненного расположенным на территориях субъектов Российской Федерации жилым помещениям граждан, с использованием механизма добровольного страхования за счет страхового возмещения и помощи, предоставляемой за счет средств бюджетов бюджетной системы Российской Федерации, и о внесении изменений в Положение о признании помещения жилым помещением, жилого помещения непригодным для проживания, многоквартирного дома аварийным и подлежащим сносу или реконструкции, садового дома жилым домом и жилого дома садовым домом», либо на основании сформированного и утвержденного субъектом Российской Федерации на основании сведений из Единого государственного реестра недвижимости, полученных с использованием единой системы межведомственного электронного взаимодействия и подключаемых к ней региональных систем межведомственного электронного взаимодействия, сводного перечня объектов (жилых помещений), находящихся в границах зоны чрезвычайной ситуации (далее - Сводный перечень объектов (жилых помещений)), проводит оценку соответствия помещения требованиям, установленным Постановлением № 47 и принимает решения в порядке, предусмотренном пунктом 3.2. настоящего Положения.

Собственник, правообладатель или наниматель жилого помещения, которое получило повреждение в результате чрезвычайной ситуации и при этом не включено в сводный перечень объектов (жилых помещений), вправе подать в комиссию заявление, предусмотренное абзацем первым настоящего пункта.

5.2. Для рассмотрения вопроса о пригодности (непригодности) помещения для проживания и признания многоквартирного дома аварийным заявитель представляет в комиссию по месту нахождения жилого помещения следующие документы:

1. Заявление о признании помещения жилым помещением или жилого помещения непригодным для проживания и (или) многоквартирного дома аварийным и подлежащим сносу или реконструкции.

2. Копии правоустанавливающих документов на жилое помещение, право на которое не зарегистрировано в Едином государственном реестре недвижимости.

3. В отношении нежилого помещения для признания его в дальнейшем жилым помещением - проект реконструкции нежилого помещения.

4. Заключение специализированной организации, проводившей обследование многоквартирного дома, - в случае постановки вопроса о признании многоквартирного дома аварийным и подлежащим сносу или реконструкции.

5. Заключение специализированной организации по результатам обследования элементов ограждающих и несущих конструкций жилого помещения - в случае, если предоставление такого заключения является необходимым для принятия решения о признании жилого помещения соответствующим (не соответствующим) требованиям установленным постановлением Правительства Российской Федерации от 28.01.2006 г. № 47.

6. Заявления, письма, жалобы граждан на неудовлетворительные условия проживания - по усмотрению заявителя.

Заявитель вправе представить заявление и прилагаемые к нему документы на бумажном носителе лично или посредством почтового отправления с уведомлением о вручении либо в форме электронных документов с использованием федеральной государственной информационной системы «Единый портал государственных и муниципальных услуг (функций)» (далее - единый портал), регионального портала государственных и муниципальных услуг (при его наличии) или посредством многофункционального центра предоставления государственных и муниципальных услуг.

Заявление, подаваемое в форме электронного документа, подписывается заявителем простой электронной подписью, а прилагаемые к нему электронные документы должны быть подписаны должностными лицами органов (организаций), выдавших эти документы, усиленной квалифицированной электронной подписью (если законодательством Российской Федерации для подписания таких документов не установлен иной вид электронной подписи).

5.3. В случае если заявителем выступает орган государственного надзора (контроля), указанный орган представляет в комиссию свое заключение, после рассмотрения которого комиссия предлагает собственнику помещения представить документы, указанные в пункте 5.2. настоящего Положения.

5.4. Комиссия на основании межведомственных запросов с использованием единой системы межведомственного электронного взаимодействия и подключаемых к ней региональных систем межведомственного электронного взаимодействия получает в том числе в электронной форме:

1. Сведения из Единого государственного реестра недвижимости;

2. Технический паспорт жилого помещения, а для нежилых помещений - технический план;

3. Заключения (акты) соответствующих органов государственного надзора (контроля) в случае, если представление указанных документов признано необходимым для принятия решения о признании жилого помещения соответствующим (не соответствующим) требованиям установленным Постановлением № 47.

5.5. В случае непредставления заявителем документов, предусмотренных пунктом 5.2. настоящего Положения, и невозможности их истребования на основании межведомственных запросов с использованием единой системы межведомственного электронного взаимодействия и подключаемых к ней региональных систем межведомственного электронного взаимодействия комиссия возвращает без рассмотрения заявление и соответствующие документы в течение 15 календарных дней со дня истечения срока, предусмотренного абзацем первым пункта 3.2. настоящего Положения.

5.6. В ходе работы комиссия вправе назначить дополнительные обследования и испытания, результаты которых приобщаются к документам, ранее представленным на рассмотрение комиссии.

5.7. По результатам работы Комиссия принимает одно из решений, предусмотренных пунктом 3.2. настоящего Положения.

Комиссия правомочна принимать решение (имеет кворум), если в заседании комиссии принимают участие не менее половины от общего числа ее членов.

Решение принимается в открытом голосование большинством голосов членов Комиссии и оформляется в виде заключения в 3 экземплярах с указанием соответствующих оснований принятия решения.

Если число голосов «за» и «против» при принятии решения равно, решающим является голос председателя Комиссии.

5.8. На основании полученного заключения Комиссии соответствующий федеральный орган исполнительной власти, орган исполнительной власти субъекта Российской Федерации, администрация муниципального района «Печора» в течении 30

календарных дней принимает решение о признании помещения жилым помещением, жилого помещения пригодным (непригодным) для проживания граждан, а также многоквартирного дома аварийным и подлежащим сносу или реконструкции и издает распоряжение с указанием о дальнейшем использовании помещения, сроках отселения физических и юридических лиц в случае признания дома аварийным и подлежащим сносу или реконструкции или о признании необходимости проведения ремонтно-восстановительных работ.

Администрация муниципального района «Печора» при наличии обращения собственника помещения принимает решение о признании частных жилых помещений, находящихся на территории муниципального района «Печора» пригодными (непригодными) для проживания граждан на основании соответствующего заключения Комиссии.

5.9. Соответствующий федеральный орган исполнительной власти, орган исполнительной власти субъекта Российской Федерации, администрация муниципального района «Печора» в 5-дневный срок со дня принятия решения, предусмотренного пунктом 5.8 настоящего Положения, направляет в письменной или электронной форме с использованием информационно-телекоммуникационных сетей общего пользования, в том числе информационно-телекоммуникационной сети «Интернет», включая единый портал или региональный портал государственных и муниципальных услуг, по 1 экземпляру распоряжения и заключения комиссии заявителю, а также в случае признания жилого помещения непригодным для проживания и многоквартирного дома аварийным и подлежащим сносу или реконструкции - в орган государственного жилищного надзора (муниципального жилищного контроля) по месту нахождения такого помещения или дома.

5.10. В случае выявления оснований для признания жилого помещения непригодным для проживания вследствие наличия вредного воздействия факторов среды обитания, представляющих особую опасность для жизни и здоровья человека, либо представляющих угрозу разрушения здания по причине его аварийного состояния, решение Комиссии, предусмотренное пунктом 3.2. настоящего Положения, направляется в соответствующий федеральный орган исполнительной власти, орган исполнительной власти субъекта Российской Федерации, орган местного самоуправления, собственнику жилья и заявителю не позднее рабочего дня, следующего за днем оформления решения.

5.11. Решение администрации муниципального района «Печора» и заключение Комиссии, предусмотренное пунктом 3.2. настоящего Положения могут быть обжалованы заинтересованными лицами в судебном порядке.

6. Дополнительная информация для принятия решения Комиссии

6.1. В случае проведения капитального ремонта, реконструкции или перепланировки жилого помещения в соответствии с решением, принятым на основании указанного в пункте 3.2. настоящего Положения заключения, Комиссия в месячный срок после уведомления собственником жилого помещения или уполномоченным им лицом об их завершении проводит осмотр жилого помещения, составляет акт обследования и принимает соответствующее решение, которое доводит до заинтересованных лиц.

6.2. Отдельные занимаемые инвалидами жилые помещения (комната, квартира) могут быть признаны комиссией непригодными для проживания граждан и членов их семей на основании заключения об отсутствии возможности приспособления жилого помещения инвалида и общего имущества в многоквартирном доме, в котором проживает инвалид, с учетом потребностей инвалида и обеспечения условий их доступности для инвалида, вынесенного в соответствии с пунктом 20 Правил обеспечения условий доступности для инвалидов жилых помещений и общего имущества в многоквартирном

доме, утвержденных постановлением Правительства Российской Федерации от 9 июля 2016 г. № 649 «О мерах по приспособлению жилых помещений и общего имущества в многоквартирном доме с учетом потребностей инвалидов». Комиссия оформляет в 3 экземплярах заключение о признании жилого помещения непригодным для проживания указанных граждан и в 5-дневный срок направляет 1 экземпляр в соответствующий федеральный орган исполнительной власти, орган исполнительной власти субъекта Российской Федерации или орган местного самоуправления, второй экземпляр заявителю (третий экземпляр остается в деле, сформированном комиссией).

Приложение 3
к постановлению администрации МР «Печора»
от 04 сентября 2024 г. № 1344

Отменить постановления администрации муниципального района «Печора»:

- от 11.02.2021 года № 102 «О межведомственной комиссии по признанию помещения жилым помещением, жилого помещения непригодным для проживания и многоквартирного дома аварийным и подлежащим сносу или реконструкции по оценке жилых помещений муниципального жилищного фонда»,
- от 13.07.2021 года № 802 «О внесении изменений в постановление администрации МР «Печора» от 11.02.2021 года № 102,
- от 14.06.2022 года № 1049 «О внесении изменений в постановление администрации МР «Печора» от 11.02.2021 года № 102,
- от 02.09.2022 года № 1614 «О внесении изменений в постановление администрации МР «Печора» от 11.02.2021 года № 102,
- от 28.11.2022 года № 2325 «О внесении изменений в постановление администрации МР «Печора» от 11.02.2021 года № 102,
- от 14.04.2023 года № 713 « О внесении изменений в постановление администрации МР «Печора» от 11.02.2021 года № 102,
- от 05.10.2023 года № 1736 «О внесении изменений в постановление администрации МР «Печора» от 11.02.2021 года № 102,
- от 30.11.2023 года № 2139 «О внесении изменений в постановление администрации МР «Печора» от 11.02.2021 года № 102,
- от 15.01.2024 года № 24 «О внесении изменений в постановление администрации МР «Печора» от 11.02.2021 года № 102,
- от 19.02.2024 года № 205 « О внесении изменений в постановление администрации МР «Печора» от 11.02.2021 года № 102,
- от 10.07.2024 года № 1035 «О внесении изменений в постановление администрации МР «Печора» от 11.02.2021 года № 102,
- от 11.07.2024 года № 1038 «О внесении изменений в постановление администрации МР «Печора» от 11.02.2021 года № 102,
- от 23.08.2024 года № 1281 «О внесении изменений в постановление администрации МР «Печора» от 11.02.2021 года № 102.

**ПОСТАНОВЛЕНИЕ
ШУӨМ**

04 сентября 2024 г.
г. Печора, Республика Коми

№ 1345

Об отказе в предоставлении разрешения на условно разрешенный вид использования земельного участка, расположенного: Республика Коми, г. Печора, Печорский проспект

На основании ст. 39 Градостроительного кодекса Российской Федерации, Правил землепользования и застройки МО ГП «Печора», утвержденных постановлением администрации МР «Печора» от 08.09.2022 г. № 1646, по результатам проведения публичных слушаний от 24.06.2024 года, с учетом рекомендаций постоянно действующей комиссии по землепользованию и застройке МО ГП «Печора»

администрация ПОСТАНОВЛЯЕТ:

1. Отказать в предоставлении разрешения на условно разрешенный вид использования земельного участка в кадастровом квартале 11:12:1701011, «приюты для животных» на землях населенного пункта, в территориальной зоне производственной, инженерной и транспортной инфраструктур (П), расположенного: Республика Коми, г. Печора, Печорский проспект (в районе ГСК «Север»), по следующим основаниям:

- запрашиваемое разрешение на условно разрешенный вид использования земельного участка ведет к нарушению требований градостроительных, строительных, санитарно-эпидемиологических и иных норм и правил установленных законодательством Российской Федерации.

2. Отделу информационно-аналитической работы и контроля разместить постановление на официальном сайте муниципального района «Печора» в сети «Интернет» и в порядке, установленном для официального опубликования (обнародования) муниципальных правовых актов Уставом муниципального образования муниципального района «Печора».

И.о. главы муниципального района-
руководителя администрации

Г.С. Яковина

**ПОСТАНОВЛЕНИЕ
ШУӨМ**

4 сентября 2024 г.
г. Печора, Республика Коми

№ 1346

О предоставлении разрешения на условно разрешенный вид использования земельных участков расположенных: Республика Коми, МР «Печора», СП «Озёрный», п. Красный Яг

На основании ст. 39 Градостроительного кодекса Российской Федерации, Правил землепользования и застройки МО СП «Озерный», утвержденных постановлением администрации МР «Печора» от 17.08.2022 г. № 1524, по результатам проведения публичных слушаний от 22.07.2024, с учетом рекомендаций постоянно действующей комиссии по землепользованию и застройке МО ГП «Печора» от 30.08.2024

администрация ПОСТАНОВЛЯЕТ:

1. Предоставить разрешение на условно разрешенный вид использования земельного участка «блокированная жилая застройка» на землях населенного пункта, в кадастровом квартале 11:12:1901001, в территориальной зоне застройки индивидуальными жилыми домами (Ж1), по адресу: Республика Коми, МР «Печора», СП «Озёрный», п. Красный Яг, ул. Свободы, земельный участок 11/1.

2. Предоставить разрешение на условно разрешенный вид использования земельного участка «блокированная жилая застройка» на землях населенного пункта, в кадастровом квартале 11:12:1901001, в территориальной зоне застройки индивидуальными жилыми домами (Ж1), по адресу: Республика Коми, МР «Печора», СП «Озёрный», п. Красный Яг, ул. Свободы, земельный участок 11/2.

3. Отделу информационно-аналитической работы и контроля разместить постановление на официальном сайте муниципального района «Печора» в сети «Интернет» и в порядке, установленном для официального опубликования (обнародования) муниципальных правовых актов Уставом муниципального образования муниципального района «Печора».

И.о главы муниципального района-
руководителя администрации

Г.С. Яковина

**ПОСТАНОВЛЕНИЕ
ШУӨМ**

4 сентября 2024 г.
г. Печора, Республика Коми

№ 1347

О предоставлении разрешения на условно разрешенный вид использования земельного участка, расположенного: Республика Коми, МР «Печора», СП «Чикшино», п. Чикшино, ул. Северная

На основании ст. 39 Градостроительного кодекса Российской Федерации, Правил землепользования и застройки МО ГП «Печора», утвержденных постановлением администрации МР «Печора» от 08.09.2022 г. № 1646, по результатам проведения публичных слушаний от 02.08.2024, с учетом рекомендаций постоянно действующей комиссии по землепользованию и застройке МО МР «Печора» от 30.08.2024 года, и заявления Левашова А.Б.

администрация ПОСТАНОВЛЯЕТ:

1. Предоставить разрешение на условно разрешенный вид использования земельного участка «хранение автотранспорта», в кадастровом квартале 11:12:3301001, на землях населенного пункта, в территориальной зоне застройки малоэтажными жилыми домами (Ж-2), расположенного по адресу: Республика Коми, МР «Печора», СП «Чикшино», п. Чикшино, ул. Северная.

2. Отделу информационно-аналитической работы и контроля разместить постановление на официальном сайте муниципального района «Печора» в сети «Интернет» и в порядке, установленном для официального опубликования (обнародования) муниципальных правовых актов Уставом муниципального образования муниципального района «Печора».

И.о. главы муниципального района-
руководителя администрации

Г.С. Яковина

**ПОСТАНОВЛЕНИЕ
ШУӨМ**

6 сентября 2024 г.
г. Печора, Республика Коми

№ 1361

Об утверждении проекта
межевания территории

На основании ст. 41, 41.1, 41.2, 42, 43, 45, 46 Градостроительного кодекса Российской Федерации, ст. 15 Федерального закона от 06.10.2003 г. №131-ФЗ «Об общих принципах организации местного самоуправления в Российской Федерации», по результатам проведенных публичных слушаний от 30.08.2024 года и заявления кадастрового инженера Ямского А.Н.

администрация ПОСТАНОВЛЯЕТ

1. Утвердить проект межевания территории по объекту: «Образование земельного участка для хранения автотранспорта в п. Чикшино», расположенного на землях населенного пункта, в кадастровом квартале 11:12:3301001, в территориальной зоне застройки малоэтажными жилыми домами (Ж-2), по адресу: Республика Коми, МР «Печора», СП «Чикшино», п. Чикшино, ул. Северная.

2. Настоящее постановление в течение десяти дней со дня принятия направить главе СП «Чикшино».

3. Отделу информационно-аналитической работы и контроля в течение семи дней со дня принятия настоящего постановления разместить постановление на официальном сайте муниципального района «Печора» в сети «Интернет» и опубликовать постановление в порядке, установленном для официального опубликования (обнародования) муниципальных правовых актов Уставом муниципального образования муниципального района «Печора».

И.о. главы муниципального района -
руководителя администрации

Г.С. Яковина

ПОСТАНОВЛЕНИЕ
ШУӨМ

10 сентября 2024 г.
г. Печора, Республика Коми

№ 1366

О разрешении на разработку
проекта межевания территории

На основании ст. 41, 41.1, 41.2, 42, 43, 45, 46 Градостроительного Кодекса Российской Федерации, ст. 14 Федерального закона от 06.10.2003г. №131-ФЗ «Об общих принципах организации местного самоуправления в Российской Федерации» и заявления кадастрового инженера Ямского А.Н.

администрация ПОСТАНОВЛЯЕТ

1. Разрешить разработку проекта межевания территории по объекту «Образование земельного участка с видом разрешенного использования «Служебные гаражи» в п. Красный Яг» на землях населенного пункта, в зоне транспортной инфраструктуры (Т), с видом разрешенного использования «Служебные гаражи», расположенного по адресу: Республика Коми, МР «Печора», СП «Озёрный», п. Красный Яг.

2. Настоящее постановление в течение десяти дней со дня принятия направить главе СП «Озёрный».

3. Отделу информационно-аналитической работы и контроля в течение трех дней со дня принятия настоящего постановления разместить постановление на официальном сайте муниципального района «Печора» в сети «Интернет» и опубликовать постановление в порядке, установленном для официального опубликования (обнародования) муниципальных правовых актов Уставом муниципального образования муниципального района «Печора».

И.о. главы муниципального района –
руководителя администрации

Г.С. Яковина

ПОСТАНОВЛЕНИЕ
ШУӨМ

10 сентября 2024 г.
г. Печора, Республика Коми

№ 1367

Об утверждении документации по планировке
территории

На основании ст. 43, 45, 46 Градостроительного кодекса Российской Федерации, ст. 15 Федерального закона от 06.10.2003 г. № 131-ФЗ «Об общих принципах организации местного самоуправления в Российской Федерации», заявления ООО НИПППД «Недра»

администрация ПОСТАНОВЛЯЕТ

1. Утвердить документацию по планировке территории (проект планировки территории) по объекту «Обустройство Каменского нефтяного месторождения. Опорная база», расположенному: Республика Коми, муниципальный район «Печора», ГУ «Каджеромское лесничество» в кварталах 268, 269 Березовского участкового лесничества, на землях лесного фонда, общей площадью 10,0938 га.

2. Настоящее постановление в течение семи дней со дня принятия направить главе СП «Чикшино».

3. Отделу информационно-аналитической работы и контроля в течение семи дней со дня принятия настоящего постановления разместить постановление на официальном сайте муниципального района «Печора» в сети «Интернет» и опубликовать постановление в порядке, установленном для официального опубликования (обнародования) муниципальных правовых актов Уставом муниципального образования муниципального района «Печора».

И.о. главы муниципального района –
руководителя администрации

Г.С. Яковина

ПОСТАНОВЛЕНИЕ
ШУӨМ

10 сентября 2024 г.
г. Печора, Республика Коми

№ 1368

О разрешении на разработку
проекта межевания территории

На основании ст. 41, 41.1, 41.2, 42, 43, 45, 46 Градостроительного Кодекса Российской Федерации, ст. 14 Федерального закона от 06.10.2003г. №131-ФЗ «Об общих принципах организации местного самоуправления в Российской Федерации» и заявления кадастрового инженера Назарова С.Н.

администрация ПОСТАНОВЛЯЕТ

1. Разрешить Назарову С.Н. разработку проекта межевания территории земельных участков в составе земель населенного пункта, в зоне застройки индивидуальными жилыми домами (Ж1), с разрешенным использованием «Блокированная жилая застройка», расположенных по адресам: Республика Коми, МР «Печора», СП «Озёрный», п. Красный Яг, ул. Свободы, д. 11, в кадастровом квартале 11:12:1901001.

2. Настоящее постановление в течение десяти дней со дня принятия направить главе СП «Озерный».

3. Отделу информационно-аналитической работы и контроля в течение трех дней со дня принятия настоящего постановления разместить постановление на официальном сайте муниципального района «Печора» в сети «Интернет» и опубликовать постановление в порядке, установленном для официального опубликования (обнародования) муниципальных правовых актов Уставом муниципального образования муниципального района «Печора».

И.о. главы муниципального района –
руководителя администрации

Г.С. Яковина

ПОСТАНОВЛЕНИЕ
ШУОМ

17 сентября 2024 г.
г. Печора, Республика Коми

№ 1407

Об изъятии земельного участка и находящихся на нем объектов недвижимого имущества для муниципальных нужд МО МР «Печора»

В соответствии со статьей 32 Жилищного кодекса Российской Федерации, статьей 279 Гражданского кодекса Российской Федерации, статьями 56.3, 56.6 Земельного кодекса Российской Федерации, актом и заключением межведомственной комиссии о выявлении оснований для признания многоквартирного дома аварийным и подлежащим сносу от 16.08.2024 № 11, распоряжением администрации муниципального района «Печора» от 16.08.2024 № 581-р «О признании многоквартирного дома №12 по ул. Социалистическая в г. Печора Республики Коми аварийным, подлежащим сносу»,

администрация ПОСТАНОВЛЯЕТ:

3. Изъять у собственников для муниципальных нужд муниципального образования муниципального района «Печора»:

1.1. Земельный участок из земель населенных пунктов с кадастровым номером 11:12:1701013:2417, площадью 2273 кв. м., адрес: Республика Коми, г. Печора, ул. Социалистическая, д.12, принадлежащий на праве общей долевой собственности собственникам помещений в находящемся на данном земельном участке многоквартирном доме – Коневой Галине Борисовне, Терентьеву Алексею Алексеевичу, Красильникову Евгению Валентиновичу, Евсютиной Марине Вячеславовне, Шеметову Евгению Олеговичу, Шеметовой Надежде Александровне, Шеметовой Маргарите Евгеньевне, Шеметову Роману Евгеньевичу, Марченко Валерию Дмитриевичу, Молчанову Евгению Викторовичу, Гулак Нине Дмитриевне, Кузьмину Дмитрию Сергеевичу, Серпуховой Арине Мирославовне, Вокуевой Алене Игоревне, Артемьевой Анжелике Петровне, Терентьевой Дарье Олеговне, Хабибулиной Анастасии Васильевне, Забалуеву Александру Петровичу, Мазуровой Татьяне Александровне, Ягерь Валентине Юрьевне, Терентьевой Светлане Альбертовне, Чегесову Владимиру Капитоновичу, Майер Любове Ильиничне, Распутину Олегу Михайловичу, Ильину Илье Васильевичу, Широкову Александру Александровичу, Широковой Галине Ивановне, Карпову Виталию Анатольевичу, Карпову Олегу Анатольевичу, Лямину Олегу Александровичу, Кондратюк Александру Евгеньевичу, Кондратюк Наталье Евгеньевне, Климовой Юлии Викторовне, Климову Сергею Андреевичу, Черяк Александру Игоревичу, Евсютину Владимиру Сергеевичу.

1.2. Жилое помещение - квартиру № 10, площадью 39,1 кв.м. с кадастровым номером 11:12:1701013:2453, расположенную в многоквартирном доме по адресу: Республика Коми, г. Печора, ул. Социалистическая, д.12, принадлежащее на праве общей совместной собственности Коневой Галине Борисовне, Терентьеву Алексею Алексеевичу,

1.3. Жилое помещение - квартиру № 18, площадью 109 кв.м. с кадастровым номером 11:12:1701013:2421, расположенную в многоквартирном доме по адресу:

Республика Коми, г. Печора, ул. Социалистическая, д.12, принадлежащее на праве общей совместной собственности Коневой Галине Борисовне, Терентьеву Алексею Алексеевичу;

1.4. Жилое помещение - комнату № 19, площадью 18,1 кв.м. с кадастровым номером 11:12:1701013:2848, расположенную в многоквартирном доме по адресу: Республика Коми, г. Печора, ул. Социалистическая, д.12, принадлежащее на праве собственности Красильникову Евгению Валентиновичу;

1.5. Жилые помещения - комнату № 20, площадью 19,9 кв.м. с кадастровым номером 11:12:1701013:2849, расположенную в многоквартирном доме по адресу: Республика Коми, г. Печора, ул. Социалистическая, д.12, принадлежащее на праве общей совместной собственности Коневой Галине Борисовне, Терентьеву Алексею Алексеевичу;

1.6. Жилое помещение - комнату № 21, площадью 15,2 кв.м. с кадастровым номером 11:12:1701013:2850, расположенную в многоквартирном доме по адресу: Республика Коми, г. Печора, ул. Социалистическая, д.12, принадлежащее на праве общей совместной собственности Коневой Галине Борисовне, Терентьеву Алексею Алексеевичу;

1.7. Жилое помещение - квартиру № 101, площадью 54 кв.м. с кадастровым номером 11:12:1701013:1797, расположенную в многоквартирном доме по адресу: Республика Коми, г. Печора, ул. Социалистическая, д.12, принадлежащее на праве собственности Красильникову Евгению Валентиновичу;

1.8. Жилые помещения - комнаты № 106,107, площадью 27 кв.м. с кадастровым номером 11:12:1701013:2093, расположенные в многоквартирном доме по адресу: Республика Коми, г. Печора, ул. Социалистическая, д.12, принадлежащие на праве собственности Красильникову Евгению Валентиновичу;

1.9. Жилое помещение - квартиру № 124, площадью 58 кв.м. с кадастровым номером 11:12:1701013:1834, расположенную в многоквартирном доме по адресу: Республика Коми, г. Печора, ул. Социалистическая, д.12, принадлежащее на праве собственности Евсютиной Марине Вячеславовне;

1.10. Жилое помещение - комнату № 204, площадью 12,8 кв.м. с кадастровым номером 11:12:1701013:1855, расположенную в многоквартирном доме по адресу: Республика Коми, г. Печора, ул. Социалистическая, д.12, принадлежащее на праве общей долевой собственности Шеметову Евгению Олеговичу, Шеметовой Надежде Александровне, Шеметовой Маргарите Евгеньевне, Шеметову Роману Евгеньевичу;

1.11. Жилое помещение - комнату № 207, площадью 11,9 кв.м. с кадастровым номером 11:12:1701013:1346, расположенную в многоквартирном доме по адресу: Республика Коми, г. Печора, ул. Социалистическая, д.12, принадлежащее на праве собственности Марченко Валерию Дмитриевичу;

1.12. Жилое помещение - комнату № 213, площадью 13,4 кв.м. с кадастровым номером 11:12:1701013:1345, расположенную в многоквартирном доме по адресу: Республика Коми, г. Печора, ул. Социалистическая, д.12, принадлежащее на праве собственности Молчанову Евгению Викторовичу;

1.13. Жилое помещение - комнату № 215, площадью 13,2 кв.м. с кадастровым номером 11:12:1701013:1312, расположенную в многоквартирном доме по адресу: Республика Коми, г. Печора, ул. Социалистическая, д.12, принадлежащее на праве собственности Гулак Нине Дмитриевне;

1.14. Жилое помещение - комнату № 218, площадью 23,8 кв.м. с кадастровым номером 11:12:1701013:1398, расположенную в многоквартирном доме по адресу: Республика Коми, г. Печора, ул. Социалистическая, д.12, принадлежащее на праве общей долевой собственности Кузьмину Дмитрию Сергеевичу, Серпуховой Арине Мирославовне, Вокуевой Алене Игоревне;

1.15. Жилое помещение - комнату № 219, площадью 17,2 кв.м. с кадастровым номером 11:12:1701013:1311, расположенную в многоквартирном доме по адресу: Республика Коми, г. Печора, ул. Социалистическая, д.12, принадлежащее на праве собственности Гулак Нине Дмитриевне;

1.16. Жилое помещение - комнату № 220, площадью 17,8 кв.м. с кадастровым номером 11:12:1701013:1309, расположенную в многоквартирном доме по адресу: Республика Коми, г. Печора, ул. Социалистическая, д.12, принадлежащее на праве собственности Гулак Нине Дмитриевне;

1.17. Жилое помещение - квартиру № 229, площадью 36,9 кв.м. с кадастровым номером 11:12:1701013:1344, расположенную в многоквартирном доме по адресу: Республика Коми, г. Печора, ул. Социалистическая, д.12, принадлежащее на праве собственности Артемьевой Анжелике Петровне;

1.18. Жилое помещение - комнату № 231, площадью 18,5 кв.м. с кадастровым номером 11:12:1701013:2321, расположенную в многоквартирном доме по адресу: Республика Коми, г. Печора, ул. Социалистическая, д.12, принадлежащее на праве собственности Терентьевой Дарье Олеговне;

1.19. Жилое помещение - комнату № 308, площадью 12,7 кв.м. с кадастровым номером 11:12:1701013:1893, расположенную в многоквартирном доме по адресу: Республика Коми, г. Печора, ул. Социалистическая, д.12, принадлежащее на праве собственности Хабибулиной Анастасии Васильевне;

1.20. Жилое помещение - комнату № 309, площадью 12,1 кв.м. с кадастровым номером 11:12:1701013:2326, расположенную в многоквартирном доме по адресу: Республика Коми, г. Печора, ул. Социалистическая, д.12, принадлежащее на праве собственности Забалуеву Александру Петровичу;

1.21. Жилое помещение - комнату № 312, площадью 12,3 кв.м. с кадастровым номером 11:12:1701013:2332, расположенную в многоквартирном доме по адресу: Республика Коми, г. Печора, ул. Социалистическая, д.12, принадлежащее на праве собственности Мазуровой Татьяне Александровне;

1.22. Жилое помещение - комнату № 328, площадью 18,2 кв.м. с кадастровым номером 11:12:1701013:2337, расположенную в многоквартирном доме по адресу: Республика Коми, г. Печора, ул. Социалистическая, д.12, принадлежащее на праве собственности Ягерь Валентине Юрьевне;

1.23. Жилое помещение - комнату № 404, площадью 12,8 кв.м. с кадастровым номером 11:12:1701013:2296, расположенную в многоквартирном доме по адресу: Республика Коми, г. Печора, ул. Социалистическая, д.12, принадлежащее на праве собственности Терентьевой Светлане Альбертовне;

1.24. Жилое помещение - комнату № 406, площадью 25,3 кв.м. с кадастровым номером 11:12:1701013:2123, расположенную в многоквартирном доме по адресу: Республика Коми, г. Печора, ул. Социалистическая, д.12, принадлежащее на праве собственности Чегесову Владимиру Капитоновичу;

1.25. Жилое помещение - комнату № 411, площадью 12,1 кв.м. с кадастровым номером 11:12:1701013:2358, расположенную в многоквартирном доме по адресу: Республика Коми, г. Печора, ул. Социалистическая, д.12, принадлежащее на праве собственности Майер Любове Ильиничне;

1.26. Жилое помещение - комнату № 427, площадью 18,6 кв.м. с кадастровым номером 11:12:1701013:1857, расположенную в многоквартирном доме по адресу: Республика Коми, г. Печора, ул. Социалистическая, д.12, принадлежащее на праве собственности Распутину Олегу Михайловичу;

1.27. Жилое помещение - комнату № 429, площадью 18,9 кв.м. с кадастровым номером 11:12:1701013:1858, расположенную в многоквартирном доме по адресу: Республика Коми, г. Печора, ул. Социалистическая, д.12, принадлежащее на праве собственности Ильину Илье Васильевичу;

1.28. Жилое помещение - комнату № 507, площадью 38,2 кв.м. с кадастровым номером 11:12:1701013:2189, расположенную в многоквартирном доме по адресу: Республика Коми, г. Печора, ул. Социалистическая, д.12, принадлежащее на праве общей

долевой собственности Широкову Александру Александровичу, Широковой Галине Ивановне;

1.29. Жилое помещение - комнату № 509, площадью 12,9 кв.м. с кадастровым номером 11:12:1701013:1317, расположенную в многоквартирном доме по адресу: Республика Коми, г. Печора, ул. Социалистическая, д.12, принадлежащее на праве собственности Карпову Виталию Анатольевичу;

1.30. Жилое помещение - комнату № 515, площадью 13 кв.м. с кадастровым номером 11:12:1701013:2122, расположенную в многоквартирном доме по адресу: Республика Коми, г. Печора, ул. Социалистическая, д.12, принадлежащее на праве собственности Карпову Олегу Анатольевичу;

1.31. Жилое помещение - комнату № 516, площадью 13 кв.м. с кадастровым номером 11:12:1701013:2263, расположенную в многоквартирном доме по адресу: Республика Коми, г. Печора, ул. Социалистическая, д.12, принадлежащее на праве собственности Лямину Олегу Александровичу;

1.32. Жилое помещение - комнату № 524, площадью 18,2 кв.м. с кадастровым номером 11:12:1701013:2258, расположенную в многоквартирном доме по адресу: Республика Коми, г. Печора, ул. Социалистическая, д.12, принадлежащее на праве общей долевой собственности Кондратюк Александру Евгеньевичу, Кондратюк Наталье Евгеньевне, Климовой Юлии Викторовне, Климову Сергею Андреевичу;

1.33. Жилое помещение - комнату № 525, площадью 17,8 кв.м. с кадастровым номером 11:12:1701013:2247, расположенную в многоквартирном доме по адресу: Республика Коми, г. Печора, ул. Социалистическая, д.12, принадлежащее на праве собственности Черяк Александру Игоревичу;

1.34. Нежилое помещение - №8, площадью 8,8 кв.м. с кадастровым номером 11:12:1701013:2452, расположенное в многоквартирном доме по адресу: Республика Коми, г. Печора, ул. Социалистическая, д.12, принадлежащее на праве общей совместной собственности Коневой Галине Борисовне, Терентьеву Алексею Алексеевичу;

1.35. Нежилое помещение - № 33, площадью 4,1 кв.м. с кадастровым номером 11:12:1701013:2451, расположенное в многоквартирном доме по адресу: Республика Коми, г. Печора, ул. Социалистическая, д.12, принадлежащее на праве общей совместной собственности Коневой Галине Борисовне, Терентьеву Алексею Алексеевичу;

1.36. Нежилое помещение – помещение обувной мастерской (помещения 13,14,15,16,16.1), площадью 58 кв.м. с кадастровым номером 11:12:1701013:2411, расположенное в многоквартирном доме по адресу: Республика Коми, г. Печора, ул. Социалистическая, д.12, принадлежащее на праве собственности Евсютину Владимиру Сергеевичу;

2. В течение десяти дней со дня принятия настоящего постановления:

2.1. Отделу информационно-аналитической работы и контроля (Бревнова Ж.В.)

- разместить постановление на официальном сайте муниципального района «Печора» в сети Интернет;

- опубликовать постановление в порядке, установленном для официального опубликования (обнародования) муниципальных правовых актов Уставом муниципального образования муниципального района «Печора»;

2.2. Комитету по управлению муниципальной собственностью муниципального района «Печора» (Каневой М.С.):

- направить копию настоящего постановления правообладателям изымаемой недвижимости и в Печорский межмуниципальный отдел Управления Федеральной службы государственной регистрации, кадастра и картографии по Республике Коми;

- выступить заказчиком работ по оценке изымаемых земельных участков и расположенных на них объектов недвижимого имущества;

- осуществить переговоры с собственниками изымаемой недвижимости относительно условий ее изъятия;

- подготовить и направить собственникам изымаемой недвижимости проекты соглашений об изъятии недвижимого имущества для муниципальных нужд в порядке, установленном законодательством Российской Федерации.

3. Настоящее постановление вступает в силу со дня подписания и действует в течение трех лет.

4. Контроль за исполнением настоящего постановления оставляю за собой.

И.о. главы муниципального района –
руководителя администрации

Г.С. Яковина

ПОСТАНОВЛЕНИЕ
ШУОМ

18 сентября 2024 г.
г. Печора, Республика Коми

№ 1414

Об изъятии земельного участка и находящихся на нем объектов недвижимого имущества для муниципальных нужд МО МР «Печора»

В соответствии со статьей 32 Жилищного кодекса Российской Федерации, статьей 279 Гражданского кодекса Российской Федерации, статьями 56.3, 56.6 Земельного кодекса Российской Федерации, актом и заключением межведомственной комиссии о выявлении оснований для признания многоквартирного дома аварийным и подлежащим сносу от 15.05.2024 № 8, распоряжением администрации муниципального района «Печора» от 16.05.2024 № 356-р «О признании многоквартирного дома №47 по ул. Западная в г. Печора Республики Коми аварийным, подлежащим сносу»,

администрация ПОСТАНОВЛЯЕТ:

1. Изъять у собственников для муниципальных нужд муниципального образования муниципального района «Печора»:

1.1. Земельный участок из земель населенных пунктов с кадастровым номером 11:12:1701001:1187, площадью 2276 кв. м., адрес: Республика Коми, г. Печора, ул. Западная, д.47, принадлежащий на праве общей долевой собственности собственникам помещений в находящемся на данном земельном участке многоквартирном доме – Безукладицыну Дмитрию Сергеевичу, Серпухову Михаилу Валерьевичу, Ширяевой Ксении Юрьевне, Онипчук Константину Михайловичу, Макаровой Софье Александровне, Нагибину Александру Викторовичу, Шумилу Владимиру Юрьевичу, Дмитрук Софье-Августине Романовне, Самарской Анастасии Григорьевне, Озеркову Денису Валерьевичу, Филипповой Ольге Витальевне, Юдину Александру Владимировичу, Пудкову Ярославу Ивановичу, Каневой Дарине Викторовне, Пудкову Ростиславу Ивановичу, Пудковой Наталье Сергеевне, Ершову Андрею Валентиновичу, Мамедову Илмодину Ниязбековичу, Базареву Виталию Вячеславовичу, Базареву Вячеславу Витальевичу, Рахимуллину Даниле Юрьевичу, Базаревой Татьяне Ринатовне, Дуркину Даниле Александровичу, Дуркиной Карине Александровне, Карташевой Надежде Константиновне, Филипповой Елизавете Леонидовне, Тереховой Ирине Романовне, Филипповой Виктории Романовне, Тушковой Анне Александровне, Тушкову Кириллу Александровичу Тушковой Яне Александровне, Федоровой Марине Владимировне, Филиппову Артёму Валерьевичу, Филипповой Варваре Прокопьевне, Филипповой Анне Прокопьевне, Растроса Ксении Константиновне, Шахоеву Загиду Таймыровичу, Содейской Людмиле Петровне, Шахоеву Захару Таймыровичу, Висковой Валерии Вадимовне, Бартевой Марине Владимировне, Головановой Людмиле Игоревне, Ногиной Елене Владимировне, Головач Лилии Мироновне, Очеретновой Марине Григорьевне, Михайловой Юлии Александровне, Каневу Руслану Овроомовичу, Каневой Оксане Афанасьевне, Костюк Виктору Викторовичу, Александрову Максиму Сергеевичу, Земцовой Екатерине Сергеевне, Корешковой Оксане Михайловне, Медниковой Марине Валерьевне, Медникову Артёму Станиславовичу, Медниковой Элине Станиславовне, Медникову Станиславу Юрьевичу,

Белокопытовой Марии Степановне, Сычевой Татьяне Владимировне, Менникову Василию Степановичу, Лукашовой Светлане Вячеславовне, Горпелюк Егору Максимовичу, Горпелюк Виталине Максимовне, Горпелюк Альбине Викторовне, Лукашовой Светлане Вячеславовне, Филатову Сергею Олеговичу, Соловьеву Анатолию Анатольевичу, Калошиной Мирославе Артёмовне, Калошиной Галине Викторовне, Пашинскому Валерию Викторовичу, Евдокимовой Александре Васильевне, Евдокимову Георгию Сергеевичу, Павленко Надежде Петровне, Павленко Виктору Владимировичу, Бывалиной Веронике Ласловне, Макарову Константину Юрьевичу, Трясиной Надежде Константиновне, Трясиной Валентине Игоревне, Макарову Вячеславу Константиновичу, Горюхову Ивану Сергеевичу, Горюховой Марии Анатольевне, Горбуновой Юлии Евгеньевне, Федоренко Нине Алексеевне, Истомину Владимиру Семеновичу, Соколову Александру Александровичу, Соколову Дмитрию Александровичу, Карташёвой Кристине Константиновне, Трясину Игорю Степановичу, Морозовой Галине Николаевне, Цыганкову Даниилу Владимировичу, Малявка Кириллу Сергеевичу, Кравчук Елене Сергеевне, Кравчук Анне Владимировне, Турдиевой Жасмине Фуркатовне, Мочаловой Оксане Александровне, Мочаловой Анастасии Александровне, Морозовой Наталье Александровне, Макаровой Ольге Витальевне, Буслаевой Наталье Владимировне, Буслаеву Константину Олеговичу, Буслаевой Жанне Олеговне, Каневой Арине Александровне, Каневой Наталье Михайловне, Каневу Валерию Александровичу, Каневу Ивану Александровичу, Хозяиновой Раисе Сергеевне, Сумарокову Василию Леонидовичу, Михайлову Николаю Михайловичу, Красикову Константину Викторовичу, Ракиной Наталье Максимовне, Ракиной Яне Юрьевне, Ракину Сергею Максимовичу, Киселевой Елене Сергеевне, Киселеву Сергею Сергеевичу, Киселевой Жанне Григорьевне, Тихомирову Роману Александровичу, Куклиной Светлане Витальевне, Сопенюк Сергею Сергеевичу, Сопенюк Вадиму Сергеевичу, Сопенюк Наталье Владимировне, Шадринной Елизавете Алексеевне, Маровой Анне Сергеевне.

1.2. Жилое помещение - квартиру № 1А, площадью 46,1 кв.м. с кадастровым номером 11:12:1701001:831, расположенную в многоквартирном доме по адресу: Республика Коми, г. Печора, ул. Западная, д.47, принадлежащее на праве собственности Безукладицыну Дмитрию Сергеевичу; Савельевой Оксане Юрьевне,

1.3. Жилое помещение - квартиру № 2, площадью 12,1 кв.м. с кадастровым номером 11:12:1701001:840, расположенную в многоквартирном доме по адресу: Республика Коми, г. Печора, ул. Западная, д.47, принадлежащее на праве собственности Серпухову Михаилу Валерьевичу;

1.4. Жилое помещение - квартиру № 3, площадью 29,5 кв.м. с кадастровым номером 11:12:1701001:814, расположенную в многоквартирном доме по адресу: Республика Коми, г. Печора, ул. Западная, д.47, принадлежащее на праве собственности Ширяевой Ксении Юрьевне;

1.5. Жилое помещение - квартиру № 5, площадью 17 кв.м. с кадастровым номером 11:12:1701001:828, расположенную в многоквартирном доме по адресу: Республика Коми, г. Печора, ул. Западная, д.47, принадлежащее на праве собственности Онипчук Константину Михайловичу;

1.6. Жилое помещение - комнату № 7, площадью 29,2 кв.м. с кадастровым номером 11:12:1701001:1256, расположенную в многоквартирном доме по адресу: Республика Коми, г. Печора, ул. Западная, д.47, принадлежащее на праве собственности Макаровой Софье Александровне;

1.7. Жилое помещение - квартиру № 8, площадью 79,5 кв.м. с кадастровым номером 11:12:1701001:1107, расположенную в многоквартирном доме по адресу: Республика Коми, г. Печора, ул. Западная, д.47, принадлежащее на праве собственности Нагибину Александру Викторовичу;

1.8. Жилое помещение - квартиру № 10, площадью 12,4 кв.м. с кадастровым номером 11:12:1701001:825, расположенную в многоквартирном доме по адресу:

Республика Коми, г. Печора, ул. Западная, д.47, принадлежащее на праве собственности Шумилову Владимиру Юрьевичу;

1.9. Жилое помещение - квартиру № 15, площадью 38 кв.м. с кадастровым номером 11:12:1701001:847, расположенную в многоквартирном доме по адресу: Республика Коми, г. Печора, ул. Западная, д.47, принадлежащее на праве собственности Дмитрук Софье-Августине Романовне;

1.10. Жилое помещение - комнату № 17, площадью 17,9 кв.м. с кадастровым номером 11:12:1701011:931, расположенную в многоквартирном доме по адресу: Республика Коми, г. Печора, ул. Западная, д.47, принадлежащее на праве собственности Самарской Анастасии Григорьевне;

1.11. Жилое помещение - квартиру № 19, площадью 30,6 кв.м. с кадастровым номером 11:12:1701001:838, расположенную в многоквартирном доме по адресу: Республика Коми, г. Печора, ул. Западная, д.47, принадлежащее на праве собственности Озеркову Денису Валерьевичу;

1.12. Жилое помещение - квартиру № 22, площадью 12,3 кв.м. с кадастровым номером 11:12:1701001:819, расположенную в многоквартирном доме по адресу: Республика Коми, г. Печора, ул. Западная, д.47, принадлежащее на праве собственности Савельевой Оксане Юрьевне;

1.13. Жилое помещение - квартиру № 23, площадью 12,9 кв.м. с кадастровым номером 11:12:1701001:813, расположенную в многоквартирном доме по адресу: Республика Коми, г. Печора, ул. Западная, д.47, принадлежащее на праве собственности Филипповой Ольге Витальевне;

1.14. Жилое помещение - квартиру № 24, площадью 17,6 кв.м. с кадастровым номером 11:12:1701001:1097, расположенную в многоквартирном доме по адресу: Республика Коми, г. Печора, ул. Западная, д.47, принадлежащее на праве собственности Юдину Александру Владимировичу;

1.15. Жилое помещение - квартиру № 25, площадью 29,7 кв.м. с кадастровым номером 11:12:1701001:845, расположенную в многоквартирном доме по адресу: Республика Коми, г. Печора, ул. Западная, д.47, принадлежащее на праве общей долевой собственности Пудкову Ярославу Ивановичу, Каневой Дарине Викторовне, Пудкову Ростиславу Ивановичу, Пудковой Наталье Сергеевне;

1.16. Жилое помещение - квартиру № 27, площадью 13,4 кв.м. с кадастровым номером 11:12:1701001:810, расположенную в многоквартирном доме по адресу: Республика Коми, г. Печора, ул. Западная, д.47, принадлежащее на праве собственности Ершову Андрею Валентиновичу;

1.17. Жилое помещение - квартиру № 29, площадью 17,8 кв.м. с кадастровым номером 11:12:1701001:821, расположенную в многоквартирном доме по адресу: Республика Коми, г. Печора, ул. Западная, д.47, принадлежащее на праве собственности Мамедову Илмодину Ниязбековичу;

1.18. Жилое помещение - квартиру № 30, площадью 12,3 кв.м. с кадастровым номером 11:12:1701001:842, расположенную в многоквартирном доме по адресу: Республика Коми, г. Печора, ул. Западная, д.47, принадлежащее на праве общей долевой собственности Базареву Виталию Вячеславовичу, Базареву Вячеславу Витальевичу, Рахимуллину Даниле Юрьевичу, Базаревой Татьяне Ринатовне;

1.19. Жилое помещение - квартиру № 31, площадью 30,3 кв.м. с кадастровым номером 11:12:1701001:779, расположенную в многоквартирном доме по адресу: Республика Коми, г. Печора, ул. Западная, д.47, принадлежащее на праве общей долевой собственности Дуркину Даниле Александровичу, Дуркиной Карине Александровне, Карташевой Надежде Константиновне;

1.20. Жилое помещение - квартиру № 32, площадью 21,2 кв.м. с кадастровым номером 11:12:1701001:817, расположенную в многоквартирном доме по адресу: Республика Коми, г. Печора, ул. Западная, д.47, принадлежащее на праве общей долевой

собственности Филипповой Елизавете Леонидовне, Тереховой Ирине Романовне, Филипповой Виктории Романовне;

1.21. Жилое помещение - квартиру № 33, площадью 17,3 кв.м. с кадастровым номером 11:12:1701001:841, расположенную в многоквартирном доме по адресу: Республика Коми, г. Печора, ул. Западная, д.47, принадлежащее на праве общей долевой собственности Тушковой Анне Александровне, Тушкову Кириллу Александровичу Тушковой Яне Александровне;

1.22. Жилое помещение - квартиру № 35, площадью 30,1 кв.м. с кадастровым номером 11:12:1701001:668, расположенную в многоквартирном доме по адресу: Республика Коми, г. Печора, ул. Западная, д.47, принадлежащее на праве собственности Федоровой Марине Владимировне;

1.23. Жилое помещение - квартиру № 37, площадью 17,6 кв.м. с кадастровым номером 11:12:1701001:834, расположенную в многоквартирном доме по адресу: Республика Коми, г. Печора, ул. Западная, д.47, принадлежащее на праве общей долевой собственности Филиппову Артёму Валерьевичу, Филипповой Варваре Прокопьевне, Филипповой Анне Прокопьевне;

1.24. Жилое помещение - квартиру № 39, площадью 12,4 кв.м. с кадастровым номером 11:12:1701001:839, расположенную в многоквартирном доме по адресу: Республика Коми, г. Печора, ул. Западная, д.47, принадлежащее на праве собственности Растроса Ксении Константиновне;

1.25. Жилое помещение - квартиру № 40, площадью 17,4 кв.м. с кадастровым номером 11:12:1701001:811, расположенную в многоквартирном доме по адресу: Республика Коми, г. Печора, ул. Западная, д.47, принадлежащее на праве общей долевой собственности Шахоеву Загиду Таймыровичу, Содейской Людмиле Петровне, Шахоеву Захару Таймыровичу;

1.26. Жилое помещение - квартиру № 42, площадью 12,3 кв.м. с кадастровым номером 11:12:1701001:826, расположенную в многоквартирном доме по адресу: Республика Коми, г. Печора, ул. Западная, д.47, принадлежащее на праве собственности Висковой Валерии Вадимовне;

1.27. Жилое помещение - квартиру № 43, площадью 12,9 кв.м. с кадастровым номером 11:12:0000000:1087, расположенную в многоквартирном доме по адресу: Республика Коми, г. Печора, ул. Западная, д.47, принадлежащее на праве собственности Бартевой Марине Владимировне;

1.28. Жилое помещение - комнату № 45, площадью 18 кв.м. с кадастровым номером 11:12:1701011:963, расположенную в многоквартирном доме по адресу: Республика Коми, г. Печора, ул. Западная, д.47, принадлежащее на праве собственности Головановой Людмиле Игоревне;

1.29. Жилое помещение - комнату № 46, площадью 12,4 кв.м. с кадастровым номером 11:12:1701011:964, расположенную в многоквартирном доме по адресу: Республика Коми, г. Печора, ул. Западная, д.47, принадлежащее на праве собственности Ногиной Елене Владимировне;

1.30. Жилое помещение - квартиру № 47, площадью 12,3 кв.м. с кадастровым номером 11:12:1701001:829, расположенную в многоквартирном доме по адресу: Республика Коми, г. Печора, ул. Западная, д.47, принадлежащее на праве собственности Головач Лилии Мироновне;

1.31. Жилое помещение - квартиру № 48, площадью 17,5 кв.м. с кадастровым номером 11:12:1701001:835, расположенную в многоквартирном доме по адресу: Республика Коми, г. Печора, ул. Западная, д.47, принадлежащее на праве собственности Очеретновой Марине Григорьевне;

1.32. Жилое помещение - квартиру № 53, площадью 29,8 кв.м. с кадастровым номером 11:12:1701001:802, расположенную в многоквартирном доме по адресу:

Республика Коми, г. Печора, ул. Западная, д.47, принадлежащее на праве собственности Михайловой Юлии Александровне;

1.33. Жилое помещение - квартира № 55, площадью 30,1 кв.м. с кадастровым номером 11:12:0000000:934, расположенную в многоквартирном доме по адресу: Республика Коми, г. Печора, ул. Западная, д.47, принадлежащее на праве общей долевой собственности Каневу Руслану Овроомовичу, Каневой Оксане Афанасьевне;

1.34. Жилое помещение - квартира № 56А, площадью 21,2 кв.м. с кадастровым номером 11:12:1701001:1045, расположенную в многоквартирном доме по адресу: Республика Коми, г. Печора, ул. Западная, д.47, принадлежащее на праве собственности Костюк Виктору Викторовичу;

1.35. Жилое помещение - квартиру № 57, площадью 17,2 кв.м. с кадастровым номером 11:12:1701001:846, расположенную в многоквартирном доме по адресу: Республика Коми, г. Печора, ул. Западная, д.47, принадлежащее на праве собственности Александрову Максиму Сергеевичу;

1.36. Жилое помещение - квартиру № 59, площадью 12,7 кв.м. с кадастровым номером 11:12:1701001:822, расположенную в многоквартирном доме по адресу: Республика Коми, г. Печора, ул. Западная, д.47, принадлежащее на праве общей долевой собственности Земцовой Екатерине Сергеевне, Корешковой Оксане Михайловне;

1.37. Жилое помещение - квартиру № 63, площадью 30,2 кв.м. с кадастровым номером 11:12:1701001:800, расположенную в многоквартирном доме по адресу: Республика Коми, г. Печора, ул. Западная, д.47, принадлежащее на праве общей долевой собственности Медниковой Марине Валерьевне, Медникову Артёму Станиславовичу, Медниковой Элине Станиславовне, Медникову Станиславу Юрьевичу;

1.38. Жилое помещение - квартиру № 65, площадью 17,8 кв.м. с кадастровым номером 11:12:1701001:843, расположенную в многоквартирном доме по адресу: Республика Коми, г. Печора, ул. Западная, д.47, принадлежащее на праве собственности Белокопытовой Марии Степановне;

1.39. Жилое помещение - комнату № 66, площадью 12,8 кв.м. с кадастровым номером 11:12:1701001:1248, расположенную в многоквартирном доме по адресу: Республика Коми, г. Печора, ул. Западная, д.47, принадлежащее на праве собственности Сычевой Татьяне Владимировне;

1.40. Жилое помещение - комнату № 67, площадью 12,6 кв.м. с кадастровым номером 11:12:1701011:939, расположенную в многоквартирном доме по адресу: Республика Коми, г. Печора, ул. Западная, д.47, принадлежащее на праве собственности Менникову Василию Степановичу;

1.41. Жилое помещение - квартиру № 68, площадью 17,5 кв.м. с кадастровым номером 11:12:0000000:875, расположенную в многоквартирном доме по адресу: Республика Коми, г. Печора, ул. Западная, д.47, принадлежащее на праве собственности Лукашовой Светлане Вячеславовне;

1.42. Жилое помещение - квартиру № 69, площадью 30 кв.м. с кадастровым номером 11:12:1701001:836, расположенную в многоквартирном доме по адресу: Республика Коми, г. Печора, ул. Западная, д.47, принадлежащее на праве общей долевой собственности Горпелюк Егору Максимовичу, Горпелюк Виталине Максимовне, Горпелюк Альбине Викторовне;

1.43. Жилое помещение - квартиру № 71, площадью 29,9 кв.м. с кадастровым номером 11:12:1701001:832, расположенную в многоквартирном доме по адресу: Республика Коми, г. Печора, ул. Западная, д.47, принадлежащее на праве собственности Лукашовой Светлане Вячеславовне;

1.44. Жилое помещение - комнату №1 в квартире №73, площадью 17,9 кв.м. с кадастровым номером 11:12:1701001:1117, расположенную в многоквартирном доме по адресу: Республика Коми, г. Печора, ул. Западная, д.47, принадлежащее на праве собственности Филатову Сергею Олеговичу;

1.45. Жилое помещение - комнату № 2, в квартире №73, площадью 12,8 кв.м. с кадастровым номером 11:12:1701001:1118, расположенную в многоквартирном доме по адресу: Республика Коми, г. Печора, ул. Западная, д.47, принадлежащее на праве собственности Соловьеву Анатолию Анатольевичу;

1.46. Жилое помещение - квартиру № 75, площадью 30,6 кв.м. с кадастровым номером 11:12:1701011:933, расположенную в многоквартирном доме по адресу: Республика Коми, г. Печора, ул. Западная, д.47, принадлежащее на праве общей долевой собственности Калошиной Мирославе Артёмовне, Калошиной Галине Викторовне, Пашинскому Валерию Викторовичу;

1.47. Жилое помещение - квартиру № 79, площадью 30,1 кв.м. с кадастровым номером 11:12:1701001:667, расположенную в многоквартирном доме по адресу: Республика Коми, г. Печора, ул. Западная, д.47, принадлежащее на праве общей долевой собственности Евдокимовой Александре Васильевне, Евдокимову Георгию Сергеевичу;

1.48. Жилое помещение - квартиру № 80А, площадью 21,9 кв.м. с кадастровым номером 11:12:1701001:830, расположенную в многоквартирном доме по адресу: Республика Коми, г. Печора, ул. Западная, д.47, принадлежащее на праве совместной собственности Павленко Надежде Петровне, Павленко Виктору Владимировичу;

1.49. Жилое помещение - комнату № 81, площадью 29,8 кв.м. с кадастровым номером 11:12:1701001:662, расположенную в многоквартирном доме по адресу: Республика Коми, г. Печора, ул. Западная, д.47, принадлежащее на праве собственности Бывалиной Веронике Ласловне;

1.50. Жилое помещение - квартиру № 85, площадью 29,8 кв.м. с кадастровым номером 11:12:1701001:823, расположенную в многоквартирном доме по адресу: Республика Коми, г. Печора, ул. Западная, д.47, принадлежащее на праве общей долевой собственности Макарову Константину Юрьевичу, Трясиной Надежде Константиновне, Трясиной Валентине Игоревне, Макарову Вячеславу Константиновичу;

1.51. Жилое помещение - комнату № 87 площадью 12,3 кв.м. с кадастровым номером 11:12:1701011:974, расположенную в многоквартирном доме по адресу: Республика Коми, г. Печора, ул. Западная, д.47, принадлежащее на праве общей долевой собственности Горюхову Ивану Сергеевичу, Горюховой Марии Анатольевне, Горбуновой Юлии Евгеньевне;

1.52. Жилое помещение - квартиру № 88, площадью 18,1 кв.м. с кадастровым номером 11:12:1701001:824, расположенную в многоквартирном доме по адресу: Республика Коми, г. Печора, ул. Западная, д.47, принадлежащее на праве собственности Федоренко Нине Алексеевне;

1.53. Жилое помещение - комнату № 2 в квартире №89, площадью 13 кв.м. с кадастровым номером 11:12:1701001:1075, расположенную в многоквартирном доме по адресу: Республика Коми, г. Печора, ул. Западная, д.47, принадлежащее на праве собственности Истомину Владимиру Семеновичу;

1.54. Жилые помещения - комнаты № 91,92, площадью 30,6 кв.м. с кадастровым номером 11:12:0000000:1031, расположенные в многоквартирном доме по адресу: Республика Коми, г. Печора, ул. Западная, д.47, принадлежащие на праве общей долевой собственности Соколову Александру Александровичу, Соколову Дмитрию Александровичу, Карташёвой Кристине Константиновне;

1.55. Жилое помещение - комнату № 93, площадью 17,6 кв.м. с кадастровым номером 11:12:1701001:1283, расположенную в многоквартирном доме по адресу: Республика Коми, г. Печора, ул. Западная, д.47, принадлежащее на праве собственности Трясину Игорю Степановичу;

1.56. Жилое помещение - квартиру № 94, площадью 12,3 кв.м. с кадастровым номером 11:12:1701001:815, расположенную в многоквартирном доме по адресу: Республика Коми, г. Печора, ул. Западная, д.47, принадлежащее на праве собственности Морозовой Галине Николаевне;

1.57. Жилое помещение - комнату № 96, площадью 17,3 кв.м. с кадастровым номером 11:12:1701001:1329, расположенную в многоквартирном доме по адресу: Республика Коми, г. Печора, ул. Западная, д.47, принадлежащее на праве общей долевой собственности Цыганкову Даниилу Владимировичу, Малявка Кириллу Сергеевичу, Кравчук Елене Сергеевне, Кравчук Анне Владимировне;

1.58. Жилое помещение - комнату № 96а, площадью 21,5 кв.м. с кадастровым номером 11:12:1701001:1328, расположенную в многоквартирном доме по адресу: Республика Коми, г. Печора, ул. Западная, д.47, принадлежащее на праве общей долевой собственности Цыганкову Даниилу Владимировичу, Малявка Кириллу Сергеевичу, Кравчук Елене Сергеевне, Кравчук Анне Владимировне;

1.59. Жилое помещение - квартиру № 101, площадью 39,7 кв.м. с кадастровым номером 11:12:0000000:873, расположенную в многоквартирном доме по адресу: Республика Коми, г. Печора, ул. Западная, д.47, принадлежащее на праве общей долевой собственности Турдиевой Жасмине Фуркатовне, Мочаловой Оксане Александровне, Мочаловой Анастасии Александровне;

1.60. Жилое помещение - комнату № 104, площадью 18 кв.м. с кадастровым номером 11:12:1701001:1176, расположенную в многоквартирном доме по адресу: Республика Коми, г. Печора, ул. Западная, д.47, принадлежащее на праве собственности Морозовой Наталье Александровне,

1.61. Жилое помещение - комнату № 105, площадью 17,6 кв.м. с кадастровым номером 11:12:1701001:1203, расположенную в многоквартирном доме по адресу: Республика Коми, г. Печора, ул. Западная, д.47, принадлежащее на праве собственности Макаровой Ольге Витальевне;

1.62. Жилое помещение - квартиру № 106, площадью 24,8 кв.м. с кадастровым номером 11:12:1701001:1027, расположенную в многоквартирном доме по адресу: Республика Коми, г. Печора, ул. Западная, д.47, принадлежащее на праве общей долевой собственности Буслаевой Наталье Владимировне, Буслаеву Константину Олеговичу, Буслаевой Жанне Олеговне;

1.63. Жилое помещение - квартиру № 109, площадью 30,9 кв.м. с кадастровым номером 11:12:1701001:816, расположенную в многоквартирном доме по адресу: Республика Коми, г. Печора, ул. Западная, д.47, принадлежащее на праве общей долевой собственности Каневой Арине Александровне, Каневой Наталье Михайловне, Каневу Валерию Александровичу, Каневу Ивану Александровичу;

1.64. Жилое помещение - квартиру № 117, площадью 16,8 кв.м. с кадастровым номером 11:12:1701001:1038, расположенную в многоквартирном доме по адресу: Республика Коми, г. Печора, ул. Западная, д.47, принадлежащее на праве собственности Хозяиновой Раисе Сергеевне;

1.65. Жилое помещение - комнату № 118, площадью 12,4 кв.м. с кадастровым номером 11:12:1701001:1282, расположенную в многоквартирном доме по адресу: Республика Коми, г. Печора, ул. Западная, д.47, принадлежащее на праве собственности Хозяиновой Раисе Сергеевне;

1.66. Жилое помещение - квартиру № 119, площадью 30,4 кв.м. с кадастровым номером 11:12:1701001:812, расположенную в многоквартирном доме по адресу: Республика Коми, г. Печора, ул. Западная, д.47, принадлежащее на праве собственности Сумарокову Василию Леонидовичу;

1.67. Жилое помещение - квартиру № 123, площадью 31,3 кв.м. с кадастровым номером 11:12:1701001:804, расположенную в многоквартирном доме по адресу: Республика Коми, г. Печора, ул. Западная, д.47, принадлежащее на праве собственности Михайлову Николаю Михайловичу;

1.68. Жилое помещение - квартиру № 126, площадью 12,6 кв.м. с кадастровым номером 11:12:1701001:1271, расположенную в многоквартирном доме по адресу:

Республика Коми, г. Печора, ул. Западная, д.47, принадлежащее на праве собственности Красикову Константину Викторовичу;

1.69. Жилые помещения - квартиру № 128, площадью 16,7 кв.м. с кадастровым номером 11:12:1701001:844, расположенную в многоквартирном доме по адресу: Республика Коми, г. Печора, ул. Западная, д.47, принадлежащее на праве общей долевой собственности Ракиной Наталье Максимовне, Ракиной Яне Юрьевне, Ракину Сергею Максимовичу;

1.70. Жилое помещение - комнату № 133, площадью 17,3 кв.м. с кадастровым номером 11:12:1701001:1340, расположенную в многоквартирном доме по адресу: Республика Коми, г. Печора, ул. Западная, д.47, принадлежащее на праве общей долевой собственности Киселевой Елене Сергеевне, Киселеву Сергею Сергеевичу, Киселевой Жанне Григорьевне;

1.71. Жилое помещение - квартиру № 138, площадью 12,7 кв.м. с кадастровым номером 11:12:1701001:1104, расположенную в многоквартирном доме по адресу: Республика Коми, г. Печора, ул. Западная, д.47, принадлежащее на праве собственности Тихомирову Роману Александровичу;

1.72. Жилое помещение - квартиру № 139, площадью 12,4 кв.м. с кадастровым номером 11:12:1701001:818, расположенную в многоквартирном доме по адресу: Республика Коми, г. Печора, ул. Западная, д.47, принадлежащее на праве собственности Куклиной Светлане Витальевне;

1.73. Жилое помещение - квартиру № 140, площадью 17,9 кв.м. с кадастровым номером 11:12:1701001:833, расположенную в многоквартирном доме по адресу: Республика Коми, г. Печора, ул. Западная, д.47, принадлежащее на праве общей долевой собственности Сопенюк Сергею Сергеевичу, Сопенюк Вадиму Сергеевичу, Сопенюк Наталье Владимировне;

1.74. Жилое помещение - комнату № 1 в квартире №141, площадью 12,7 кв.м. с кадастровым номером 11:12:1701001:1062, расположенную в многоквартирном доме по адресу: Республика Коми, г. Печора, ул. Западная, д.47, принадлежащее на праве собственности Шадриной Елизавете Алексеевне;

1.75. Жилое помещение - комнату № 2 в квартире №141, площадью 18,2 кв.м. с кадастровым номером 11:12:1701001:1053, расположенную в многоквартирном доме по адресу: Республика Коми, г. Печора, ул. Западная, д.47, принадлежащее на праве собственности Маровой Анне Сергеевне;

2. В течение десяти дней со дня принятия настоящего постановления:

2.1. Отделу информационно-аналитической работы и контроля (Бревнова Ж.В.)

- разместить постановление на официальном сайте муниципального района «Печора» в сети Интернет;

- опубликовать постановление в порядке, установленном для официального опубликования (обнародования) муниципальных правовых актов Уставом муниципального образования муниципального района «Печора»;

2.2. Комитету по управлению муниципальной собственностью муниципального района «Печора» (Каневой М.С.):

- направить копию настоящего постановления правообладателям изымаемой недвижимости и в Печорский межмуниципальный отдел Управления Федеральной службы государственной регистрации, кадастра и картографии по Республике Коми;

- выступить заказчиком работ по оценке изымаемых земельных участков и расположенных на них объектов недвижимого имущества;

- осуществить переговоры с собственниками изымаемой недвижимости относительно условий ее изъятия;

- подготовить и направить собственникам изымаемой недвижимости проекты соглашений об изъятии недвижимого имущества для муниципальных нужд в порядке, установленном законодательством Российской Федерации.

3. Настоящее постановление вступает в силу со дня подписания и действует в течение трех лет.

4. Контроль за исполнением настоящего постановления оставляю за собой.

И.о. главы муниципального района –
руководителя администрации

Г.С. Яковина

**ПОСТАНОВЛЕНИЕ
ШУОМ**

23 сентября 2024 г.
г. Печора, Республика Коми

№ 1434

О принятии решения о проведении в 2025 году капитального ремонта общего имущества в многоквартирных домах

В соответствии с частью 6 статьи 189 Жилищного Кодекса Российской Федерации, региональной программой капитального ремонта общего имущества в многоквартирных домах, расположенных в Республики Коми на 2015-2059 годы, утвержденной постановлением Правительства Республики Коми от 30 декабря 2013 г. № 572, краткосрочным планом реализации Региональной программы проведения капитального ремонта общего имущества в многоквартирных домах, расположенных на территории Республики Коми, на 2024-2026 годы, утвержденным постановлением Правительства Республики Коми от 30 июня 2023 года № 304, предложениями о проведении капитального ремонта, направленными Некоммерческой организацией Республики Коми «Региональный фонд капитального ремонта многоквартирных домов».

администрация ПОСТАНОВЛЯЕТ:

1. Принять решение о проведении в 2025 году капитального ремонта общего имущества в многоквартирных домах, собственниками помещений которых не принято решение о проведении капитального ремонта.
2. Утвердить перечень работ и (или) услуг, плановую дату начала работ, источник финансирования работ по капитальному ремонту общего имущества в многоквартирных домах, в отношении которых принято решение о проведении в 2025 году капитального ремонта общего имущества согласно приложению к настоящему постановлению.
3. Настоящее постановление вступает в силу со дня принятия, подлежит официальному опубликованию и размещению на официальном сайте муниципального района «Печора».

И.о. главы муниципального района –
руководителя администрации

В.Е. Менников

Перечень работ и (или) услуг, плановая дата начала работ, источник финансирования работ по капитальному ремонту общего имущества в многоквартирных домах, в отношении которых принято решение о проведении в 2025 году, собственниками помещений в которых не принято решение о проведении капитального ремонта общего имущества.				
№ № пп	Адрес многоквартирного дома (название населенного пункта, улица, № дома, корпус)	Перечень услуг и (или) работ по капитальному ремонту	Планова я дата начало работ	Источник финансирования работ и (или) услуг по капитальному ремонту
1.	г. Печора, , ул. Гагарина, д. 3	Капитальный ремонт крыши, ремонт внутридомовых инженерных систем теплоснабжения, ремонт внутридомовых инженерных систем горячего водоснабжения, ремонт внутридомовых инженерных систем холодного водоснабжения, ремонт внутридомовых инженерных систем водоотведения	не позднее 2025 г.	Средства собственников помещений многоквартирных домов, аккумулированные на счете фонда капитального ремонта общего имущества в многоквартирных домах. В случае недостаточности средств фонда капитального ремонта, за счет средств, полученных за счет платежей собственников помещений в других многоквартирных домах, формирующих фонды на счете регионального оператора.
2.	г. Печора, ул. Гагарина, д. 34	Капитальный ремонт крыши	не позднее 2025 г.	
3.	г. Печора, ул. Мира, д. 1	Капитальный ремонт крыши	не позднее 2025 г.	
4.	г. Печора, ул. Мира, д. 7	Капитальный ремонт крыши	не позднее 2025 г.	

5.	г. Печора, ул. Социалистическая , д. 55	Капитальный ремонт крыши	не позднее 2025 г.
6.	пгт. Изъяю, ул. Центральная, д. 13	Капитальный ремонт крыши	не позднее 2025 г.
7.	г. Печора, ул. Социалистическая , д. 64	Капитальный ремонт крыши	не позднее 2025 г.
5.	г. Печора, Печорский проспект, д. 18	Капитальный ремонт крыши	не позднее 2025 г.

ПОСТАНОВЛЕНИЕ
ШУОМ

24 сентября 2024 г.
г. Печора, Республика Коми

№ 1442

Об изъятии земельного участка и находящегося на нем объекта недвижимого имущества для муниципальных нужд МО МР «Печора»

В соответствии со статьей 32 Жилищного кодекса Российской Федерации, статьей 279 Гражданского кодекса Российской Федерации, главой VII.1 Земельного кодекса Российской Федерации, Федеральным законом от 06.10.2003 № 131-ФЗ «Об общих принципах организации местного самоуправления в Российской Федерации», постановлением администрации муниципального района «Печора» от 12.09.2024 № 1375 «О внесении изменений в постановление администрации муниципального района «Печора» от 14.08.2019 № 958 «Об утверждении муниципальной адресной программой «Переселение граждан из малозаселенных, неперспективных населенных пунктов на территории муниципального района «Печора», актом и заключением межведомственной комиссии о выявлении оснований для признания многоквартирного дома аварийным и подлежащим сносу от 01.08.2024 № 17, распоряжением администрации городского поселения «Путеец» от 26.08.2024 № 37-р «О признании многоквартирных домов №6, №10 по ул. Восточной и №9, №13 по ул. Железнодорожной в п. Сыня муниципального образования городского поселения «Путеец», аварийными и подлежащими сносу»

администрация ПОСТАНОВЛЯЕТ:

1. Изъять у собственника для муниципальных нужд муниципального образования муниципального района «Печора» в связи с переселением граждан из малозаселенных, неперспективных населенных пунктов на территории муниципального района «Печора»:

1.1. Земельный участок из земель населенных пунктов с кадастровым номером 11:12:2901001:5, площадью 5285 кв. м., адрес (местоположение) Республика Коми, г. Печора, п. Сыня, ул. Железнодорожная, д. 13, принадлежащий на праве общей долевой собственности собственнику помещения в находящемся на данном земельном участке многоквартирном доме, Черных Маргарите Александровне;

1.2. Жилое помещение –квартиру № 63, площадью 47,4 кв. м., с кадастровым номером 11:12:2901001:79, расположенную в многоквартирном доме по адресу: Республика Коми, г. Печора, п. Сыня, ул. Железнодорожная, д. 13, принадлежащую на праве собственности Черных Маргарите Александровне;

2. В течение десяти дней со дня принятия настоящего постановления:

2.1. Отделу информационно-аналитической работы и контроля (Бревнова Ж.В.)

- разместить постановление на официальном сайте муниципального района «Печора» в сети Интернет;

- опубликовать постановление в порядке, установленном для официального опубликования (обнародования) муниципальных правовых актов Уставом муниципального образования муниципального района «Печора»;

2.2. Комитету по управлению муниципальной собственностью муниципального района «Печора» (Каневой М.С.):

- направить копию настоящего постановления правообладателям изымаемой недвижимости и в Печорский межмуниципальный отдел Управления Федеральной службы государственной регистрации, кадастра и картографии по Республике Коми;
- выступить заказчиком работ по оценке изымаемых земельного участка и расположенного на нем объекта недвижимого имущества;
- осуществить переговоры с собственником изымаемой недвижимости относительно условий ее изъятия;
- подготовить и направить собственнику изымаемой недвижимости проект соглашения об изъятии недвижимого имущества для муниципальных нужд в порядке, установленном законодательством Российской Федерации.

3. Настоящее постановление вступает в силу со дня подписания и действует в течение трех лет.

4. Контроль за исполнением настоящего постановления оставляю за собой.

И.о. главы муниципального района –
руководителя администрации

Г.С. Яковина

ПОСТАНОВЛЕНИЕ
ШУӨМ

24 сентября 2024 г.

№ 1443

г. Печора, Республика Коми

О внесении изменений в постановление администрации муниципального района «Печора» от 09.11.2020 № 1098

В целях обеспечения рационального использования, охраны, защиты и воспроизводства городских лесов, в соответствии со статьей 84 Лесного кодекса Российской Федерации, Федеральным законом от 06.10.2003 № 131-ФЗ «Об общих принципах организации местного самоуправления в Российской Федерации», приказом Министерства природных ресурсов Российской Федерации от 27.02.2017 № 72 «Об утверждении состава лесохозяйственных регламентов, порядка их разработки, сроков их действия и порядка внесения в них изменений», на основании приказа Министерства природных ресурсов и экологии Российской Федерации от 19 марта 2021 г. № 223 «О создании на землях населенных пунктов муниципального района Печора Республики Коми, занятых городскими лесами, и установлении его границ»

администрация ПОСТАНОВЛЯЕТ:

1. Внести изменения в постановление администрации муниципального района «Печора» от 09 ноября 2020г. № 1098 « Об утверждении Лесохозяйственного регламента городских лесов, расположенных на территории муниципального образования городского поселения «Печора» Республики Коми».

1.1. Приложение к постановлению изложить в редакции согласно приложению к настоящему постановлению.

2. Отменить постановление администрации муниципального района «Печора» от 12 января 2022 г. № 35 « О внесении изменений в постановление администрации муниципального района «Печора» от 09.11.2020 №1098».

3. Настоящее постановление вступает в силу со дня его официального опубликования и подлежит размещению на официальном сайте муниципального района «Печора».

4. Контроль за исполнением настоящего постановления возложить на заместителя руководителя администрации Коковкина И.А.

И.о. главы муниципального района -
руководителя администрации

Г.С. Яковина

Приложение к постановлению администрации
МР «Печора» от 24 сентября 2024 г. № 1443

«Приложение к постановлению администрации
МР «Печора» от 09 ноября 2020 г. № 1098



Российская Федерация

**ЛЕСОХОЗЯЙСТВЕННЫЙ
РЕГЛАМЕНТ**

**ГОРОДСКИХ ЛЕСОВ, РАСПОЛОЖЕННЫХ НА
ТЕРРИТОРИИ МУНИЦИПАЛЬНОГО
ОБРАЗОВАНИЯ ГОРОДСКОГО ПОСЕЛЕНИЯ
«ПЕЧОРА» РЕСПУБЛИКИ КОМИ**

на 2020-2030 годы

2024

Оглавление

<u>ВВЕДЕНИЕ</u>	53
<u>1 ОБЩИЕ СВЕДЕНИЯ</u>	62
<u>1.1 Краткая характеристика лесничества</u>	62
<u>1.1.1 Наименование и местоположение лесничества</u>	63
<u>1.1.2 Общая площадь лесничества и участков лесничеств</u>	63
<u>1.1.3 Распределение территории лесничества по муниципальным образованиям</u>	63
<u>1.1.4 Схематическая карта субъекта Российской Федерации с выделением территории лесничества</u>	64
<u>1.1.5 Распределение лесов лесничества по лесорастительным зонам, лесным районам и зонам лесозащитного и лесосеменного районирования</u>	64
<u>1.1.6 Распределение лесов по целевому назначению и категориям защитных лесов по кварталам или их частям, а также основания выделения защитных, эксплуатационных и резервных лесов</u>	64
<u>1.1.7 Характеристика лесных и нелесных земель на территории лесничества</u>	66
<u>1.1.8 Характеристика имеющихся особо охраняемых природных территорий и объектов, планы по их организации, развитию экологических сетей, сохранению биоразнообразия</u>	67
<u>1.1.9 Характеристика проектируемых лесов национального наследия</u>	67
<u>1.1.10 Перечень видов биологического разнообразия и размеров буферных зон, подлежащих сохранению при осуществлении лесосечных работ</u>	67
<u>1.1.11 Характеристика существующих объектов лесной, лесоперерабатывающей инфраструктуры, объектов, не связанных с созданием лесной инфраструктуры, мероприятия по строительству, реконструкции и эксплуатации указанных объектов, предусмотренных документами территориального планирования</u>	71
<u>1.1.12 Поквартальная карта-схема подразделения лесов по целевому назначению с нанесением местоположения существующих и проектируемых особо охраняемых природных территорий и объектов лесной, лесоперерабатывающей инфраструктуры, объектов, не связанных с созданием лесной инфраструктуры</u>	72
<u>1.2 Виды разрешенного использования лесов на территории Печорского городского лесничества с распределением по кварталам</u>	72
<u>2 НОРМАТИВЫ, ПАРАМЕТРЫ И СРОКИ ИСПОЛЬЗОВАНИЯ ЛЕСОВ, НОРМАТИВЫ ПО ОХРАНЕ, ЗАЩИТЕ И ВОСПРОИЗВОДСТВУ ЛЕСОВ</u>	74
<u>2.1 Нормативы, параметры и сроки использования лесов для заготовки древесины</u>	74
<u>2.1.1 Расчетная лесосека для осуществления рубок спелых и перестойных лесных насаждений</u>	74
<u>2.1.2 Расчетная лесосека (ежегодный допустимый объем изъятия древесины) для осуществления рубок средневозрастных, приспевающих, спелых, перестойных лесных насаждений при уходе за лесами</u>	78
<u>2.1.3 Расчетная лесосека (ежегодный допустимый объем изъятия древесины) при всех видах рубок</u>	86
<u>2.1.4 Возрасты рубок</u>	88
<u>2.1.5 Процент выборки древесины с учетом полноты древостоя и состава</u>	88
<u>2.1.6 Размеры лесосек</u>	89
<u>2.1.7 Сроки примыкания лесосек</u>	90
<u>2.1.8 Количество зарубов</u>	90
<u>2.1.9 Сроки повторяемости рубок</u>	90
<u>2.1.10 Методы лесовосстановления</u>	91
<u>2.1.11 Сроки использования лесов для заготовки древесины и другие сведения</u>	92

<u>2.2</u>	<u>Нормативы, параметры и сроки использования лесов для заготовки живицы</u>	92
<u>2.3</u>	<u>Нормативы, параметры и сроки использования лесов для заготовки и сбора недревесных лесных ресурсов</u>	92
<u>2.3.1</u>	<u>Нормативы (ежегодные допустимые объемы) и параметры использования лесов для заготовки недревесных лесных ресурсов по их видам</u>	92
<u>2.3.2</u>	<u>Сроки использования лесов для заготовки и сбора недревесных лесных ресурсов</u> .	93
<u>2.4</u>	<u>Нормативы, параметры и сроки использования лесов для заготовки пищевых лесных ресурсов и сбора лекарственных растений</u>	94
<u>2.4.1</u>	<u>Нормативы (ежегодные допустимые объемы) и параметры использования лесов для заготовки пищевых лесных ресурсов и сбора лекарственных растений по их видам</u>	94
<u>2.4.2</u>	<u>Сроки заготовки и сбора</u>	95
<u>2.4.3</u>	<u>Нормативы количества высверливаемых каналов при заготовке древесных соков в зависимости от диаметра ствола деревьев и класса бонитета насаждения</u>	96
<u>2.4.4</u>	<u>Параметры заготовки папоротника-орляка</u>	96
<u>2.4.5</u>	<u>Сроки использования лесов для заготовки пищевых лесных ресурсов и сбора лекарственных растений</u>	97
<u>2.5</u>	<u>Нормативы, параметры и сроки использования лесов для осуществления видов деятельности в сфере охотничьего хозяйства</u>	97
<u>2.6</u>	<u>Нормативы, параметры и сроки разрешенного использования лесов для ведения сельского хозяйства</u>	97
<u>2.6.1</u>	<u>Сведения о площадях сельскохозяйственных угодий, земель, на которых возможно сенокошение, выпас сельскохозяйственных животных, пчеловодство, северное оленеводство, выращивание сельскохозяйственных культур и иной сельскохозяйственной деятельности, рыбоводство, а также соответствующие нормативы (допустимые объемы)</u> ...	97
<u>2.6.2</u>	<u>Параметры и сроки разрешенного использования лесов для ведения сельского хозяйства</u>	98
<u>2.7</u>	<u>Нормативы, параметры и сроки разрешенного использования лесов для осуществления научно-исследовательской и образовательной деятельности</u>	98
<u>2.8</u>	<u>Нормативы, параметры и сроки разрешенного использования лесов для осуществления рекреационной деятельности</u>	99
<u>2.8.1</u>	<u>Нормативы использования лесов для осуществления рекреационной деятельности</u>	102
<u>2.8.2</u>	<u>Перечень кварталов и (или) частей кварталов зоны рекреационной деятельности</u>	107
<u>2.8.3</u>	<u>Функциональное зонирование территории зоны рекреационной деятельности</u>	107
<u>2.8.4</u>	<u>Параметры и сроки разрешенного использования лесов для осуществления рекреационной деятельности</u>	107
<u>2.9</u>	<u>Нормативы, параметры и сроки разрешенного использования лесов для создания лесных плантаций и их эксплуатации</u>	108
<u>2.10</u>	<u>Нормативы, параметры и сроки разрешенного использования лесов для выращивания лесных плодовых, ягодных, декоративных растений и лекарственных растений</u>	108
<u>2.11</u>	<u>Нормативы, параметры и сроки использования лесов для выращивания посадочного материала лесных растений (саженцев, семян)</u>	108
<u>2.12</u>	<u>Нормативы, параметры и сроки разрешенного использования лесов для выполнения работ по геологическому изучению недр, для разработки месторождений полезных ископаемых</u>	108
<u>2.13</u>	<u>Нормативы, параметры и сроки разрешенного использования лесов для строительства и эксплуатации водохранилищ и иных искусственных водных объектов, а также гидротехнических сооружений и специализированных портов</u>	108

<u>2.14</u>	<u>Нормативы, параметры и сроки использования лесов для строительства, реконструкции, эксплуатации линейных объектов</u>	109
<u>2.15</u>	<u>Нормативы, параметры и сроки разрешенного использования лесов для переработки древесины и иных лесных ресурсов</u>	110
<u>2.16</u>	<u>Нормативы, параметры и сроки использования лесов для религиозной деятельности</u>	110
<u>2.17</u>	<u>Требования к охране, защите и воспроизводству лесов</u>	111
<u>2.17.1</u>	<u>Требования к охране лесов от пожаров, загрязнения и иного негативного воздействия</u>	111
<u>2.17.2</u>	<u>Требования к защите лесов от вредных организмов</u>	117
<u>2.17.3</u>	<u>Требования к воспроизводству лесов (нормативы, параметры, сроки проведения мероприятий по лесовосстановлению лесоразведению, уходу за лесами)</u>	122
<u>2.17.4</u>	<u>Особенности требований к использованию лесов по лесорастительным зонам и лесным районам</u>	129
<u>3</u>	<u>ОГРАНИЧЕНИЯ ПРИ ИСПОЛЬЗОВАНИИ ЛЕСОВ</u>	132
<u>3.1</u>	<u>Ограничения по видам целевого назначения лесов</u>	132
<u>3.2</u>	<u>Ограничения по видам особо защитных участков лесов</u>	133
<u>3.3</u>	<u>Ограничения по видам использования лесов</u>	135

Введение

Настоящий лесохозяйственный регламент – является основой для осуществления использования, охраны, защиты и воспроизводства лесов, расположенных в границах муниципального образования городского поселения «Печора» Печорского городского лесничества. Разработан в соответствии с частью 7 статьи 87 Лесного кодекса Российской Федерации (далее - ЛК РФ), и приказом Минприроды России от 27 февраля 2017 г. № 72 «Об утверждении состава лесохозяйственных регламентов, порядка их разработки, сроков их действия и порядка внесения в них изменений».

Лесохозяйственный регламент содержит свод нормативов и параметров комплексного освоения лесов применительно к территории, лесорастительным условиям лесничества, определяет правовой режим лесных участков, при этом лесничий самостоятельно планирует, проектирует и обеспечивает деятельность лесничества, руководствуясь нормами и ограничениями лесохозяйственного регламента.

Лесной кодекс РФ устанавливает обязательность исполнения включенных в лесохозяйственный регламент требований всеми гражданами и юридическими лицами, осуществляющими использование, охрану, защиту, воспроизводство лесов в границах лесничества (ст. 87, п. 6 ЛК РФ).

Невыполнение лесохозяйственного регламента является основанием для расторжения договоров аренды лесных участков, договоров купли-продажи лесных насаждений, принудительного прекращения права постоянного (бессрочного) пользования или безвозмездного срочного пользования лесными участками (ст. 24, 51, 61 ЛК РФ).

ОСТ 56-84-85 дает следующее определение термину «городской лес»:

Городской лес - лес, находящийся в пределах городской или поселковой черты и выполняющий преимущественно санитарно-гигиенические, оздоровительные и рекреационные функции.

Земельный кодекс Российской Федерации (статья 85, часть 9) относит городские леса к землям населенных пунктов и учитывает их в составе рекреационных зон. Земельные участки, занятые городскими лесами, используются для отдыха граждан и туризма.

В соответствии с Федеральным законом от 27 декабря 2018 г. № 538-ФЗ и со статьёй 111 Лесного кодекса, городские леса по целевому назначению отнесены к защитным лесам. Правовой режим городских лесов регулируется статьёй 116 Лесного кодекса.

Основными задачами органа управления городскими лесами являются:

- сохранение и усиление средообразующих, водоохраных, защитных, санитарно-гигиенических и других полезных свойств леса в интересах здоровья человека;
- многоцелевое, непрерывное, неистощительное пользование лесным фондом для удовлетворения потребностей общества и отдельных граждан в древесине и других лесных ресурсах;
- воспроизводство, улучшение породного состава и качества лесов, повышение их продуктивности, охрану и защиту;
- рациональное использование земель лесного фонда;
- повышение эффективности ведения лесного хозяйства на основе единой технической политики, использование достижений науки, техники и передового опыта;
- сохранение биологического разнообразия, объектов историко-культурного и природного наследия.

Основание для разработки лесохозяйственного регламента

Основанием для разработки лесохозяйственного регламента является Муниципальный контракт от 02.07.2020г. №145-ЭА/2020, заключенный между Муниципальным образованием муниципального района «Печора» и ООО «Гринландия». Разработчиком лесохозяйственного регламента является ООО «Гринландия».

Основание для внесения изменений в лесохозяйственный регламент

Основанием для внесения изменений в лесохозяйственный регламент является муниципальный контракт от 02.05.2024 г. №119/СМП/ЗК-2024, заключенный между Муниципальным образованием муниципального района «Печора» (Администрация МР «Печора») и обществом с ограниченной ответственностью «Земля» (ООО «Земля»). Оказание услуг по внесению изменений в лесохозяйственный регламент осуществлено ООО «ЗЕМЛЯ».

Срок действия разрабатываемого лесохозяйственного регламента

Срок действия лесохозяйственного регламента для лесов, расположенных на землях муниципального образования городского поселения «Печора», определен Приказом Федерального агентства лесного хозяйства «О составе лесохозяйственных регламентов, сроках их действия и порядок внесения в них изменений» от 27.02.2017 № 72 и составляет 10 лет.

Сведения о разработчике лесохозяйственного регламента

ООО «Гринландия» юридический адрес: 450006, г. Уфа, ул. Ленина, 63,
номера телефонов: 8(3472) 98-34-86, 8(963)136-34-86.
Электронный адрес: green.landia@mail.ru.

Перечень законодательных и иных нормативно-правовых актов, нормативно-технических, методических и проектных документов, на основе которых разработан лесохозяйственный регламент

Лесохозяйственный регламент составлен на основе действующих Федеральных законов, Постановлений Правительства РФ (Государственной думы), изданных нормативных правовых актов Министерства природных ресурсов и экологии РФ, Федерального агентства лесного хозяйства РФ, нормативных документов Правительства Республики Коми. Приведенный ниже Перечень законов и нормативных правовых актов не являются исчерпывающим.

Федеральные законы Российской Федерации

Конституция Российской Федерации – принята всенародным голосованием 12.12.1993.

Гражданский кодекс Российской Федерации (часть первая) от 30.11.1994 № 51-ФЗ.

Гражданский кодекс Российской Федерации (часть вторая) от 26.01.1996 № 14-ФЗ.

Федеральный закон от 04.12.2006 № 200-ФЗ «Лесной кодекс Российской Федерации» (далее – Лесной кодекс Российской Федерации, ЛК РФ).

Федеральный закон от 04.12.2006 № 201-ФЗ «О введении в действие Лесного кодекса Российской Федерации».

Федеральный закон от 26.12.2008 № 294-ФЗ «О защите прав юридических лиц и индивидуальных предпринимателей при осуществлении государственного контроля (надзора) и муниципального контроля».

Федеральный закон от 25.10.2001 № 136-ФЗ «Земельный кодекс Российской Федерации».

Федеральный закон от 3.06.2006 № 74-ФЗ «Водный кодекс Российской Федерации».

Федеральный закон от 29.12.2004 № 190-ФЗ «Градостроительный кодекс Российской Федерации».

Федеральный закон от 14.03.1995 № 33-ФЗ «Об особо охраняемых природных территориях».

Федеральный закон от 21.12.1994 № 69-ФЗ «О пожарной безопасности».

Федеральный закон от 24.07.2009 № 209-ФЗ «Об охоте и о сохранении охотничьих ресурсов, и о внесении изменений в отдельные законодательные акты Российской Федерации».

Федеральный закон от 17.12.1997 № 149-ФЗ «О семеноводстве».

Закон Российской Федерации от 21.02.1992 № 2395-1 «О недрах».

Федеральный закон от 31.03.1999 № 69-ФЗ «О газоснабжении в Российской Федерации».

Федеральный закон от 21.07.2014 № 206-ФЗ «О карантине растений».

Федеральный закон от 30.03.1999 № 52-ФЗ «О санитарно-эпидемиологическом благополучии населения».

Федеральный закон от 23.02.1995 № 26-ФЗ «О природных лечебных ресурсах, лечебно-оздоровительных местностях и курортах».

Федеральный закон от 23.11.1995 № 174-ФЗ «Об экологической экспертизе».

Федеральный закон от 24.04.1995 № 52-ФЗ «О животном мире».

Федеральный закон от 26.09.1997 № 125-ФЗ «О свободе совести и о религиозных объединениях».

Федеральный закон от 10.01.2002 № 7-ФЗ «Об охране окружающей среды».

Федеральный закон от 05.04.2013 № 44-ФЗ «О контрактной системе в сфере закупок товаров, работ, услуг для обеспечения государственных и муниципальных нужд».

Федеральный закон от 30.12.2015 № 431-ФЗ «О геодезии, картографии и пространственных данных и о внесении изменений в отдельные законодательные акты Российской Федерации».

Федеральный закон от 10.01.1996 № 4-ФЗ «О мелиорации земель».

Федеральный закон от 04.05.2011 № 99-ФЗ «О лицензировании отдельных видов деятельности».

Федеральный закон от 21.07.1997 № 116-ФЗ «О промышленной безопасности опасных производственных объектов».

Федеральный закон от 23.08.1996 № 127-ФЗ «О науке и государственной научно-технической политике».

Федеральный закон от 19.07.1997 № 109-ФЗ «О безопасном обращении с пестицидами и агрохимикатами».

Федеральный закон от 21.07.1997 № 117-ФЗ «О безопасности гидротехнических сооружений».

Федеральный закон от 25.02.1999 № 39-ФЗ «Об инвестиционной деятельности в Российской Федерации, осуществляемой в форме капитальных вложений».

Федеральный закон от 25.06.2002 № 73-ФЗ «Об объектах культурного наследия (памятниках истории и культуры) народов Российской Федерации».

Федеральный закон от 24.07.2007 № 221-ФЗ «О кадастровой деятельности».

Федеральный закон от 13.07.2015 № 218-ФЗ «О государственной регистрации недвижимости».

Федеральный закон от 18.06.2001 № 78-ФЗ «О землеустройстве».

Федеральный закон от 08.08.2001 № 129-ФЗ «О государственной регистрации юридических лиц и индивидуальных предпринимателей».

Федеральный закон от 26.03.2003 № 35-ФЗ «Об электроэнергетике».

Федеральный закон от 07.07.2003 № 126-ФЗ «О связи».

Федеральный закон от 06.10.2003 № 131-ФЗ «Об общих принципах организации местного самоуправления в Российской Федерации».

Федеральный закон от 21.12.2004 № 172-ФЗ «О переводе земель или земельных участков из одной категории в другую».

Федеральный закон от 26.07.2006 № 135-ФЗ «О защите конкуренции».

Федеральный закон от 29.12.2006 № 264-ФЗ «О развитии сельского хозяйства».

Федеральный закон от 22.07.2008 № 123-ФЗ «Технический регламент о требованиях пожарной безопасности».

Постановления и распоряжения Правительства Российской Федерации

Постановление Правительства Российской Федерации от 18.05.2022 № 897 «Об утверждении Правил осуществления лесовосстановления или лесоразведения в случае,

предусмотренном частью 4 статьи 63.1 Лесного кодекса Российской Федерации, о признании утратившим силу постановления Правительства Российской Федерации от 18 мая 2022 года № 897 и внесении изменения в перечень нормативных правовых актов и групп нормативных правовых актов Правительства Российской Федерации, нормативных правовых актов, отдельных положений нормативных правовых актов и групп нормативных правовых актов федеральных органов исполнительной власти, правовых актов, отдельных положений правовых актов, групп правовых актов исполнительных и распорядительных органов государственной власти РСФСР и Союза ССР, решений Государственной комиссии по радиочастотам, содержащих обязательные требования, в отношении которых не применяются положения частей 1, 2 и 3 статьи 15 Федерального закона «Об обязательных требованиях в Российской Федерации».

Постановление Правительства РФ от 22.06.2007 № 395 «Об установлении максимального объема древесины, подлежащей заготовке лицом, группой лиц».

Постановление Правительства Российской Федерации от 07.10.2020 № 1614 «Об утверждении Правил пожарной безопасности в лесах».

Постановление Правительства Российской Федерации от 09.12.2020 № 2047 «Об утверждении Правил санитарной безопасности в лесах».

Постановление Правительства РФ от 21.12.2019 № 1755 «Об утверждении Правил изменения границ земель, на которых располагаются леса, указанные в пунктах 3 и 4 части 1 статьи 114 Лесного кодекса Российской Федерации, и определения функциональных зон в лесах, расположенных в лесопарковых зонах».

Постановление Правительства РФ от 24.02.2009 № 160 «О порядке установления охранных зон объектов электросетевого хозяйства и особых условий использования земельных участков, расположенных в границах таких зон».

Постановление Правительства РФ от 19.01.2022 № 18 «О подготовке и принятии решения о предоставлении водного объекта в пользование».

Постановление Правительства РФ от 11.08.2003 № 486 «Об утверждении Правил определения размеров земельных участков для размещения воздушных линий электропередачи и опор линий связи, обслуживающих электрические сети».

Постановление Правительства РФ от 12.10.2006 № 611 «О порядке установления и использования полос отвода и охранных зон железных дорог».

Постановление Правительства РФ от 27.02.2010 № 103 «О мерах по осуществлению мероприятий по контролю за соблюдением особых условий использования земельных участков, расположенных в границах охранных зон объектов электросетевого хозяйства».

Постановление Правительства РФ от 29.12.2018 № 1730 «Об утверждении особенностей возмещения вреда, причиненного лесам и находящимся в них природным объектам вследствие нарушения лесного законодательства».

Постановление Правительства РФ от 13.08.1996 № 997 «Об утверждении Требований по предотвращению гибели объектов животного мира при осуществлении производственных процессов, а также при эксплуатации транспортных магистралей, трубопроводов, линий связи и электропередачи».

Постановление Правительства РФ от 07.12.1996 № 1425 «Об утверждении Положения об округах санитарной и горно-санитарной охраны лечебно-оздоровительных местностей и курортов федерального значения» (с изменениями и дополнениями).

Постановление Правительства РФ от 05.06.2013 № 476 «О вопросах государственного контроля (надзора) и признании утратившими силу некоторых актов Правительства Российской Федерации».

Постановление Правительства РФ от 23.09.2010 № 736 «О Федеральном агентстве лесного хозяйства».

Распоряжение Правительства РФ от 17.07.2012 № 1283-р «Об утверждении перечня объектов лесной инфраструктуры для защитных лесов, эксплуатационных лесов и

резервных лесов».

Распоряжение Правительства РФ от 23.04.2022 № 999-р «Об утверждении Перечня некапитальных строений, сооружений, не связанных с созданием лесной инфраструктуры, для защитных лесов, эксплуатационных лесов и резервных лесов».

Распоряжение Правительства Российской Федерации от 30.04.2022 № 1084-р «Об утверждении перечня объектов капитального строительства, не связанных с созданием лесной инфраструктуры, для защитных лесов, эксплуатационных лесов, резервных лесов».

Постановление Правительства РФ от 16.09.2020 № 1467 «О лицензировании производства маркшейдерских работ».

Распоряжение Правительства РФ от 17.02.2014 № 212-р «Об утверждении Стратегии сохранения редких и находящихся под угрозой исчезновения видов животных, растений и грибов в Российской Федерации на период до 2030 года».

Постановление Правительства РФ от 16.04.2011 № 281 «О мерах противопожарного обустройства лесов».

Постановление Правительства РФ от 13.09.2016 № 913 «О ставках платы за негативное воздействие на окружающую среду и дополнительных коэффициентах».

Постановление Правительства РФ от 24.11.1998 № 1371 «О регистрации объектов в государственном реестре опасных производственных объектов».

Постановление Правительства РФ от 05.10.2016 № 1005 «Об утверждении Правил образования рыбохозяйственных заповедных зон».

Приказы Министерства природных ресурсов и экологии Российской Федерации

Приказ от 09.11.2020 № 910 «Об утверждении Порядка проведения лесопатологических обследований и формы акта лесопатологического обследования».

Приказ от 09.01.2017 № 1 «Об утверждении Порядка лесозащитного районирования».

Приказ от 24.07.2020 № 477 «Об утверждении Правил охоты».

Приказ от 27.01.2022 № 49 «Об утверждении нормативов допустимого изъятия охотничьих ресурсов, нормативов биотехнических мероприятий и о признании утратившим силу приказа Министерства природных ресурсов и экологии Российской Федерации от 25 ноября 2020 г. № 965».

Приказ от 12.08.2021 № 558 «Об утверждении особенностей использования, охраны, защиты, воспроизводства лесов, расположенных на особо охраняемых территориях».

Приказ от 30.07.2020 № 534 «Об утверждении Правил ухода за лесами».

Приказ от 30.06.2011 № 568 «Об утверждении требований охотничьего минимума».

Приказ от 20.01.2011 № 13 «Об утверждении Порядка выдачи и аннулирования охотничьего билета единого федерального образца, формы охотничьего билета».

Приказ от 27.11.2020 № 981 «Об утверждении Порядка подготовки, принятия документа об утверждении лимита добычи охотничьих ресурсов, внесения в него изменений и требований к его содержанию и составу».

Приказ от 29.08.2014 № 379 «Об утверждении порядка оформления и выдачи разрешений на добычу охотничьих ресурсов, порядка подачи заявок и заявлений, необходимых для выдачи таких разрешений, и утверждении форм бланков разрешений на добычу копытных животных, медведей, пушных животных, птиц».

Приказ от 12.02.2021 № 95 «Об утверждении Административного регламента предоставления органами государственной власти субъектов Российской Федерации, осуществляющими переданные полномочия Российской Федерации в области охоты и сохранения охотничьих ресурсов, государственной услуги по выдаче разрешений на добычу охотничьих ресурсов, за исключением охотничьих ресурсов, находящихся на особо охраняемых природных территориях федерального значения, а также

млекопитающих и птиц, занесенных в Красную книгу Российской Федерации».

Приказ от 28.04.2008 № 107 «Об утверждении Методики исчисления размера вреда, причиненного объектам животного мира, занесенным в Красную книгу Российской Федерации, а также иным объектам животного мира, не относящимся к объектам охоты и рыболовства и среде их обитания».

Приказ от 13.01.2011 № 1 «Об утверждении Порядка принятия решения о регулировании численности охотничьих ресурсов и его формы».

Приказ от 24.12.2010 № 560 «Об утверждении видов и состава биотехнических мероприятий, а также порядка их проведения в целях сохранения охотничьих ресурсов».

Приказ от 24.12.2010 № 561 «Об утверждении порядка выдачи разрешений на содержание и разведение охотничьих ресурсов в полувольных условиях и искусственно созданной среде обитания, отказа в их выдаче или их аннулирования, формы такого разрешения, а также порядка ведения государственного реестра разрешений на содержание и разведение охотничьих ресурсов в полувольных условиях и искусственно созданной среде обитания».

Приказ от 06.07.2020 № 412 «Об утверждении Порядка установления на местности границ зон охраны охотничьих ресурсов».

Приказ от 27.07.2021 № 512 «Об утверждении Порядка осуществления государственного мониторинга охотничьих ресурсов и среды их обитания и применения его данных и о признании утратившим силу приказа Министерства природных ресурсов и экологии Российской Федерации от 25 ноября 2020 г. № 964».

Приказ от 28.07.2021 № 519 «Об установлении порядка ведения, структуры, состава и форм государственного охотхозяйственного реестра, а также порядка сбора и хранения документированной информации, содержащейся в государственном охотхозяйственном реестре, предоставления такой информации заинтересованным лицам, форм обмена такой информацией и о признании утратившими силу приказов Министерства природных ресурсов и экологии Российской Федерации от 6 сентября 2010 г. № 345 и от 17 июня 2014 г. № 269».

Приказ от 31.08.2010 № 335 «Об утверждении порядка составления схемы размещения, использования и охраны охотничьих угодий на территории субъекта Российской Федерации, а также требований к ее составу и структуре».

Приказ от 06.08.2010 № 306 «Об утверждении требований к описанию границ охотничьих угодий».

Приказ от 17.05.2010 № 164 «Об утверждении перечня видов охотничьих ресурсов, добыча которых осуществляется в соответствии с лимитами их добычи».

Приказ от 31.03.2010 № 93 «Об утверждении примерной формы охотхозяйственного соглашения».

Приказ от 22.10.2020 № 846 «Об утверждении Примерного перечня мероприятий по осуществлению отдельных полномочий Российской Федерации в области водных отношений, переданных органам государственной власти субъектов Российской Федерации».

Приказ от 18.08.2014 № 367 «Об утверждении Перечня лесорастительных зон Российской Федерации и Перечня лесных районов Российской Федерации» (с изменениями и дополнениями).

Приказ от 23.12.2014 № 569 «О внесении изменений в приказ Министерства природных ресурсов и экологии Российской Федерации от 18.08.2014 г. № 367 «Об утверждении Перечня лесорастительных зон Российской Федерации и Перечня лесных районов Российской Федерации»».

Приказ от 28.03.2014 № 161 «Об утверждении видов средств предупреждения и тушения лесных пожаров, нормативов обеспеченности данными средствами лиц, использующих леса, норм наличия средств предупреждения и тушения лесных пожаров при использовании лесов».

Приказ от 23.06.2014 № 276 «Об утверждении Порядка осуществления мониторинга пожарной опасности в лесах и лесных пожарах».

Приказ от 01 апреля 2022 года № 244 «Об утверждении Правил тушения лесных пожаров».

Приказ от 31.01.2022 № 54 «Об утверждении Правил использования лесов для создания и эксплуатации объектов лесоперерабатывающей инфраструктуры».

Приказ от 09.11.2020 № 909 «Об утверждении Порядка использования районированных семян лесных растений основных лесных древесных пород».

Приказ от 06.04.2004 № 323 «Об утверждении Стратегии сохранения редких и находящихся под угрозой исчезновения видов животных, растений и грибов».

Приказ от 21.08.2017 № 451 «Об утверждении перечня информации, включаемой в отчет об использовании лесов, формы и порядка представления отчета об использовании лесов, а также требований к формату отчета об использовании лесов в электронной форме».

Приказ от 15.07.2015 № 321 «О внесении изменений в приказ Минприроды России от 28.03.2014 № 161 «Об утверждении видов средств предупреждения и тушения лесных пожаров, нормативов обеспеченности данными средствами лиц, использующих леса, норм наличия средств предупреждения и тушения лесных пожаров при использовании лесов».

Приказ от 29.12.2021 № 1024 «Об утверждении Правил лесовосстановления, формы, состава, порядка согласования проекта лесовосстановления, оснований для отказа в его согласовании, а также требований к формату в электронной форме проекта лесовосстановления».

Приказ от 01.12.2020 № 993 «Об утверждении Правил заготовки древесины и особенностей заготовки древесины в лесничествах, указанных в статье 23 Лесного кодекса Российской Федерации».

Приказ от 17.01.2022 № 23 «Об утверждении видов лесосечных работ, порядка и последовательности их выполнения, формы технологической карты лесосечных работ, формы акта заключительного осмотра лесосеки и порядка заключительного осмотра лесосеки».

Приказ от 09.03.2017 № 78 «Об утверждении перечня информации, включаемой в отчет об охране лесов от пожаров, формы и порядка представления отчета об охране лесов от пожаров, а также требований к формату отчета об охране лесов от пожаров в электронной форме, перечня информации, включаемой в отчет о защите лесов, формы и порядка представления отчета о защите лесов, а также требований к формату отчета о защите лесов в электронной форме».

Приказ от 09.11.2020 № 913 «Об утверждении Правил ликвидации очагов вредных организмов».

Приказ от 27.02.2017 № 72 «Об утверждении состава лесохозяйственных регламентов, порядка их разработки, сроков их действия и порядка внесения в них изменений».

Приказ от 09.11.2020 № 912 «Об утверждении Правил осуществления мероприятий по предупреждению распространения вредных организмов».

Приказ от 05.04.2017 № 156 «Об утверждении Порядка осуществления государственного лесопатологического мониторинга».

Приказ от 5 августа 2022 года № 510 «Об утверждении Лесостроительной инструкции».

Приказ от 02.07.2020 № 408 «Об утверждении Правил использования лесов для ведения сельского хозяйства и Перечня случаев использования лесов для ведения сельского хозяйства без предоставления лесного участка, с установлением или без установления сервитута, публичного сервитута».

Приказ от 28.07.2020 № 496 «Об утверждении Правил заготовки и сбора недревесных лесных ресурсов».

Приказ от 12.08.2021 № 558 «Об утверждении Особенности использования, охраны, защиты, воспроизводства лесов, расположенных на особо охраняемых природных территориях».496

Приказ от 20.12.2021 № 978 «Об утверждении Правил лесоразведения, формы, состава, порядка согласования проекта лесоразведения, оснований для отказа в его согласовании, а также требований к формату в электронной форме проекта лесоразведения».

Приказ от 15.11.2016 № 597 «Об утверждении Порядка организации и выполнения авиационных работ по охране лесов от пожаров и Порядка организации и выполнения авиационных работ по защите лесов».

Приказ от 06.09.2016 № 457 «Об утверждении Порядка ограничения пребывания граждан в лесах и въезда в них транспортных средств, проведения в лесах определенных видов работ в целях обеспечения пожарной безопасности в лесах и Порядка ограничения пребывания граждан в лесах и въезда в них транспортных средств, проведения в лесах определенных видов работ в целях обеспечения санитарной безопасности в лесах».

Приказ от 07.07.2020 № 417 «Об утверждении Правил использования лесов для осуществления геологического изучения недр, разведки и добычи полезных ископаемых и Перечня случаев использования лесов в целях осуществления геологического изучения недр, разведки и добычи полезных ископаемых без предоставления лесного участка, с установлением или без установления сервитута».

Приказ от 10.07.2020 № 434 «Об утверждении Правил использования лесов для строительства, реконструкции, эксплуатации линейных объектов и Перечня случаев использования лесов для строительства, реконструкции, эксплуатации линейных объектов без предоставления лесного участка, с установлением или без установления сервитута, публичного сервитута».

Приказ от 12.10.2021 № 737 «Об утверждении Правил создания лесных питомников и их эксплуатации».

Приказ от 27.07.2020 № 487 «Об утверждении Правил использования лесов для осуществления научно-исследовательской деятельности, образовательной деятельности».

Приказ от 28.07.2020 № 494 «Об утверждении Правил заготовки пищевых лесных ресурсов и сбора лекарственных растений».

Приказ от 28.07.2020 № 497 «Об утверждении Правил использования лесов для выращивания лесных плодовых, ягодных, декоративных растений, лекарственных растений».

Приказ от 09.11.2020 № 908 «Об утверждении Правил использования лесов для осуществления рекреационной деятельности».

Приказ от 09.11.2020 № 911 «Об утверждении Правил заготовки живицы».

Приказы Федерального агентства лесного хозяйства (Рослесхоза)

Приказ от 19.12.1997 № 167 «Об утверждении Положения о пожарно-химических станциях».

Приказ от 05.02.1998 № 21 «Об утверждении Критериев и индикаторов устойчивого управления лесами Российской Федерации».

Приказ от 09.04.2015 № 105 «Об установлении возрастов рубок».

Приказ от 27.05.2011 № 191 «Об утверждении Порядка исчисления расчетной лесосеки».

Приказ от 05.07.2011 № 287 «Об утверждении классификации природной пожарной опасности лесов и классификации пожарной опасности в лесах в зависимости от условий погоды».

Приказ от 05.12.2011 № 513 «Об утверждении Перечня видов (пород) деревьев и кустарников, заготовка древесины которых не допускается».

Приказ от 16.03.2009 № 81 «Об утверждении методических документов».

Приказ от 27.04.2012 № 174 «Об утверждении нормативов противопожарного обустройства лесов».

Приказ от 08.10.2015 № 353 «Об установлении лесосеменного районирования».

Лесоводственные требования к технологическим процессам рубок ухода, утвержденные приказом Рослесхоза от 29.11.1993 № 314.

Приказ от 26.08.2008 № 237 «Об утверждении Временных указаний по отнесению лесов к ценным лесам, эксплуатационным лесам, резервным лесам».

Приказ Рослесхоза от 19.03.2021 № 223 «О создании лесничества на землях населенных пунктов муниципального района Печора Республики Коми, занятых городскими лесами, и установлении их границ».

1 ОБЩИЕ СВЕДЕНИЯ

1.1 Краткая характеристика лесничества

Лесоустроительные работы и разработка лесохозяйственного регламента выполнялись в соответствии с муниципальным контрактом от 02.07.2020г. № 145-ЭА/2020. Объектом лесохозяйственных работ являлись лесные участки, расположенные на территории муниципального образования городского поселения «Печора» Республики Коми.

Внесение изменений в лесохозяйственный регламент и лесохозяйственную документацию Печорского городского лесничества выполнялись в соответствии с муниципальным контрактом от 02.05.2024г. № 119/СМП/ЗК-2024 без проведения натурной таксации с учётом изменения границ лесничества.

Сведения о земельных участках, входящих в границы Печорского городского лесничества приведены в таблице 1.

Таблица 1

Сведения о земельных участках, включаемых в границы
Печорского городского лесничества

Наименование лесничества	Кадастровый номер	Номера лесных кварталов	Общая площадь, га
Печорское городское лесничество	11:12:1703002:313	1	46,2745
	11:12:1703001:157	2	42,5276
	11:12:1703002:311	4	9,3475
	11:12:1701001:1686	5	36,2992
	11:12:1701002:335	6	29,023
	11:12:1703001:158	7	16,8199
	11:12:1702001:479	8	176,752
		9	
	ВСЕГО		

Согласно приказа Рослесхоза от 19.03.2021 № 223 «О создании лесничества на землях населенных пунктов муниципального района Печора Республики Коми, занятых городскими лесами, и установлении их границ» площадь Печорского городского лесничества составляет 357,0437 га.

В условиях района расположения устраиваемых лесных участков произрастают ель, сосна, береза, осина, ива кустарниковая.

Климат района умеренно-континентальный, с довольно значительной амплитудой колебания температуры в течение года, с продолжительной многоснежной зимой, умеренно жарким летом и неустойчивым режимом погоды.

Средняя температура наиболее жаркого месяца июля - +16,6⁰С, наиболее холодного месяца января – -15,1⁰С.

Начало и конец вегетационного периода происходит при переходе среднесуточной отметки температуры через +5⁰С, средняя продолжительность вегетационного периода 140-150 дней. Относительная влажность воздуха в период вегетации составляет в среднем 75,6%.

Наибольшая сила ветра наблюдается в осенне-зимние месяцы (4,7 м/сек).

Преобладающими являются ветры юго-западных направлений.

Высота снежного покрова достигает 56 см в феврале. Устойчивый снежный покров образуется в начале ноября и сохраняется до конца апреля. Снег держится в среднем 180 дней.

Средняя дата замерзания рек приходится на середину ноября (15.XI), вскрытия рек – на конец апреля (25-30.IV).

Средняя дата первых осенних заморозков – начало сентября, последних весенних заморозков – конец мая – начало июня.

В целом, район имеет достаточно суровый климат для произрастания древесно-кустарниковой растительности.

1.1.1 Наименование и местоположение лесничества

В соответствии со статьей 23 Лесного кодекса РФ количество лесничеств, лесопарков, их границы устанавливаются уполномоченным федеральным органом исполнительной власти.

На основании приказа Рослесхоза от 19.03.2021 № 223 «О создании лесничества на землях населенных пунктов муниципального района Печора Республики Коми, занятых городскими лесами, и установлении их границ» утверждены границы Печорского городского лесничества, общей площадью 357,0437 га.

Контроль и мониторинг за городскими лесами осуществляет Комитет по управлению муниципальной собственностью муниципального района «Печора», расположенная по адресу: индекс 169900. Республика Коми, Печорский район, г. Печора, ул. Печорский проспект, д. 46. телефон 8 82142 7-43-63.

1.1.2 Общая площадь лесничества и участковых лесничеств

Общая площадь Печорского городского лесничества составляет 357,0437 га.

В соответствии со статьей 116 Лесного кодекса Российской Федерации изменение границ земель, на которых располагаются городские леса, которое может привести к уменьшению их площади, не допускается.

1.1.3 Распределение территории лесничества по муниципальным образованиям

Печорское городское лесничество расположено на территории муниципального образования городского поселения «Печора». Структура городских лесов и их площадь приведены в типовой таблице 1

Типовая таблица 1

Структура лесничества

№ п/п	Наименование участковых лесничеств	Административный район (муниципальное образование)	Общая площадь, га
1	Печорское городское лесничество	МО Печорский район	357,0437
Всего по лесничеству:			357,0437

Территория лесничества распределена на 8 лесных кварталов общей площадью 357,0437 га. Распределение лесных участков Печорского городского лесничества по кварталам приводится в таблице 1.1.

Таблица 1.1

Распределение лесных участков Печорского городского лесничества по кварталам

Наименование участковых лесничеств	Номера лесных кварталов	Общая площадь, га
Печорское городское лесничество	1	46,2745
	2	42,5276
	4	9,3475
	5	36,2992
	6	29,023
	7	16,8199
	8	94,2
	9	82,552
ВСЕГО		357,0437

Схематическая карта субъекта Российской Федерации с выделением территории лесничества

Схематическая карта субъекта Российской Федерации с выделением территории лесных участков Печорского городского лесничества приводится в приложении 1.

1.1.4 Распределение лесов лесничества по лесорастительным зонам, лесным районам и зонам лесозащитного и лесосеменного районирования.

По лесорастительному районированию городские леса Печорского городского лесничества относятся к району притундровых лесов лесотундры и редкостойной тайги Европейско-Уральской части Российской Федерации лесорастительной зоне притундровых лесов и редкостойной тайги в соответствии с приказом Министерства природных ресурсов и экологии Российской Федерации от 18.08.2014 № 367 «Об утверждении перечня лесорастительных зон Российской Федерации и лесных районах Российской Федерации».

В соответствии с приказом Рослесхоза от 19.12.2022 № 1032 «Об установлении лесосеменного районирования» территория городских лесов Печорского городского лесничества относится для насаждений сосны обыкновенной к 1-му, сосны кедровой сибирской – к 1-му, ели к 5-му, лиственницы – ко 2-му лесосеменным районам. Распределение лесов по лесорастительным зонам и лесным районам показано в типовой таблице 2 и в приложение 2. в соответствии с приказом Рослесхоза от 08.10.2015 № 353 «Об установлении лесосеменного районирования».

Приказом Минприроды России от 09.01.2017 № 1 утвержден Порядок лесозащитного районирования, согласно которому лесозащитное районирование осуществляется Федеральным агентством лесного хозяйства.

Типовая таблица 2

Распределение лесов лесничества по лесорастительным зонам и лесным районам

№ п/п	Наименования лесничества	Лесорастительная зона	Лесной район	Зона лесозащитного районирования	Зона лесосеменного районирования	Перечень лесных кварталов	Площадь, га.
1	2	3	4	5	6	7	8
1.	Печорское городское лесничество	Зона притундровых лесов и редкостойной тайги	Район притундровых лесов и редкостойной тайги Европейско-Уральской части Российской Федерации	средняя	Сосна – 1; Ель – 5; Лиственница – 2; Сосна кедровая сибирская – 1	1	46,2745
						2	42,5276
						4	9,3475
						5	36,2992
						6	29,0230
						7	16,8199
						8	94,2000
						9	82,5520

Распределение лесов по целевому назначению и категориям защитных лесов по кварталам или их частям, а также основания выделения защитных, эксплуатационных и резервных лесов

Земельный кодекс Российской Федерации (статья 85, часть 9) относит городские леса к землям населенных пунктов и учитывает их в составе рекреационных зон. Земельные участки, занятые городскими лесами, используются для отдыха граждан и туризма.

В соответствии Федеральным законом от 27 декабря 2018 г. № 538-ФЗ, и статьей 111 ЛК, городские леса по целевому назначению отнесены к защитным лесам.

Распределение лесов Печорского городского лесничества по целевому назначению и категориям защитных лесов, а также основания выделения защитных лесов приведено в таблице 3.

Типовая таблица 3

Распределение лесов по целевому назначению и категориям защитных лесов

Целевое назначение лесов	Участковое лесничество	Номера кварталов или их частей	Площадь, га	Основания деления лесов по целевому назначению	
1	2	3	4	5	
Всего лесов	Без деления на участковые лесничества	1,2,4-9	357,0437	Статья 111 Лесного кодекса	
Защитные леса, всего:		1,2,4-9	357,0437	Статья 111 Лесного кодекса	
В том числе:					
1) Леса, расположенные на особо охраняемых природных территориях		-	-	-	-
2) Леса, расположенные в водоохранных зонах		-	-	-	-
3) Леса, выполняющие функции защиты природных и иных объектов, всего:		-	-	-	-
в том числе:					
леса, расположенные в первом и втором поясах зон санитарной охраны источников питьевого и хозяйственно-бытового водоснабжения		-	-	-	-
леса, расположенные в защитных полосах лесов		-	-	-	-
леса, расположенные в зеленых зонах		-	-	-	-
леса, расположенные в лесопарковых зонах		-	-	-	-
горно-санитарные леса		-	-	-	-
4) Ценные леса, всего:		-	-	-	-
государственные защитные лесные полосы		-	-	-	-
противоэрозионные леса		-	-	-	-
пустынные, полупустынные леса		-	-	-	-
лесостепные леса		-	-	-	-
лесотундровые леса		-	-	-	-
горные леса		-	-	-	-
леса, имеющие научное или историко-культурное значение		-	-	-	-
леса, расположенные в орехово-промысловых зонах		-	-	-	-
лесные плодовые насаждения		-	-	-	-
ленточные боры		-	-	-	-
запретные полосы лесов, расположенные вдоль водных объектов		-	-	-	-
нерестоохраняемые полосы лесов		-	-	-	-
5) Городские леса		1,2,4-9	357,0437	Статья 116 Лесного кодекса	
Эксплуатационные леса, всего:		-	-	-	-
Резервные леса, всего:	-	-	-	-	

В тех случаях, когда произрастающие на одной территории леса выполняют одновременно несколько защитных функций, они относятся к той категории защитности, для которой установлены более строгий режим ведения лесного хозяйства и пользования лесом (при аналогичном режиме – к той категории защитности, которая имеет большую значимость). В соответствии с Инструкцией о порядке отнесения лесов к категориям защитности, утвержденной приказом Гослесхоза СССР от 24.09.1979 № 157 (с изменениями на 30 декабря 1993 года), лесной участок может быть отнесен только к

одной категории защитности. В пределах территории городских лесов леса иных категорий защитности не выделяются.

Ограничения по видам и категориям защитных лесов представлены в типовой таблице 18.

Согласно статье 119 Лесного кодекса в защитных, эксплуатационных и резервных лесах выделяются особо защитные участки лесов, к которым относятся:

- берегозащитные, почвозащитные участки лесов, расположенных вдоль водных объектов, склонов оврагов;
- опушки лесов, граничащие с безлесными пространствами;
- лесосеменные плантации, постоянные лесосеменные участки и другие объекты лесного семеноводства;
- заповедные лесные участки;
- участки лесов с наличием реликтовых и эндемичных растений;
- места обитания редких и находящихся под угрозой исчезновения диких животных;
- другие особо защитные участки лесов.

Леса, расположенные на особо защитных участках лесов, подлежат освоению в целях сохранения средообразующих, водоохраных, защитных, санитарно-гигиенических, оздоровительных и иных полезных функций лесов с одновременным использованием лесов при условии, если это использование совместимо с целевым назначением защитных лесов и выполняемыми ими полезными функциями.

Особо защитные участки лесов проектируются в целях сохранения защитных и иных экологических функций лесов, расположенных на таких участках, с установлением в них соответствующего режима ведения лесного хозяйства и использования лесов. Выделение особо защитных участков лесов осуществляется в соответствии с нормативами и признаками выделения особо защитных участков лесов, указанными в Лесоустроительной инструкции, утвержденной приказом Минприроды России от 05.08.2022 г. № 510.

1.1.5 Характеристика лесных и нелесных земель на территории лесничества

В типовой таблице 4 приводится характеристика лесных и нелесных земель на территории Печорского городского лесничества.

Типовая таблица 4

Характеристика лесных и нелесных земель на территории лесничества

Показатели	Площадь, га	%
1. Общая площадь земель	357,0437	100,0
2. Лесные земли - всего	323,5375	90,6
2.1. Покрытые лесной растительностью - всего	323,4744	90,6
2.1.1. В том числе лесные культуры	-	-
2.2. Не покрытые лесом - всего	0,0631	-
в том числе: несомкнувшиеся лесные культуры	-	-
лесные питомники, плантации	-	-
редины естественные	-	-
фонд лесовосстановления - всего	-	-
в том числе: гари	-	-
погибшие древостой	-	-
вырубки	-	-
прогалины, пустыри	0,0631	-
3. Нелесные земли - всего	33,5062	9,4
в том числе: пашни	-	-
сенокосы	-	-
пастбища, луга	-	-

Показатели	Площадь, га	%
воды	-	-
сады, тутовники, ягодники	-	-
дороги, просеки	3,0796	0,9
усадыбы и пр.	6,8192	1,9
болота	6,557	1,8
пески	-	-
прочие земли	17,0504	4,8

Общая площадь земель под лесами, расположенными на территории Печорского городского лесничества составляет 357,0437 га.

1.1.6 Характеристика имеющихся особо охраняемых природных территорий и объектов, планы по их организации, развитию экологических сетей, сохранению биоразнообразия

Использование, охрана, защита и воспроизводство лесов на особо охраняемых природных территориях определяются Приказом Министерства природных ресурсов Российской Федерации (далее МПР РФ) от 12.08.2021 № 558 «Об утверждении Особенности использования, охраны, защиты, воспроизводства лесов, расположенных на особо охраняемых природных территориях». Для каждой особо охраняемой природной территории в соответствии с ее статусом и видом в нормативных документах о создании особо охраняемых природных территорий устанавливается специальный режим охраны лесов, ведения лесного хозяйства и эксплуатации леса.

Особо охраняемые природные территории в Печорском городском лесничестве не выделены.

1.1.7 Характеристика проектируемых лесов национального наследия

К объектам национального лесного наследия относятся участки лесов, имеющие научное, историческое, культурное, религиозное значение, и малонарушенные лесные территории.

В Распоряжении Правительства РФ от 26.09.2013 № 1724-р «Об утверждении Основ государственной политики в области использования, охраны, защиты и воспроизводства лесов в Российской Федерации на период до 2030 года» приведены механизмы реализации государственной политики в области использования, охраны, защиты и воспроизводства лесов, где при решении задачи сохранения экологического потенциала лесов предусматривается формирование национального лесного наследия Российской Федерации, то есть фонда лесов, не подлежащих хозяйственному освоению.

Проектируемые леса национального наследия в муниципальном образовании «Печора» не выделены. Однако реализация принципов национального лесного наследия частично осуществляется на особо защитных участках лесов.

Сохранению в процессе лесозаготовок подлежат и те объекты, которые защищены российским законодательством, но фактически не выделяются при лесоустроительном планировании. Это в первую очередь касается участков леса в местах обитания и распространения, редких и находящихся под угрозой исчезновения видов животных и растений.

1.1.8 Перечень видов биологического разнообразия и размеров буферных зон, подлежащих сохранению при осуществлении лесосечных работ

Сохранение биологического разнообразия – необходимое условие ведения лесохозяйственной деятельности. Оно должно обеспечиваться не только в защитных лесах, на особо защитных участках лесов, но и осуществлении лесосечных работ.

При проведении рубок на лесных участках существенно изменяются условия среды обитания. В изменившихся условиях произрастания могут существовать лишь только свойственные новым условиям лесные биоценозы, поэтому при сплошных рубках, коренным образом меняющих среду обитания, необходимо максимальное сохранение биотопов (относительно однородных по абиотическим факторам среды пространств, занятых биоценозом).

Для сохранения разнообразия условий местообитания лесных видов растений и животных при отводе и таксации лесосек выделяются, а при разработке лесосек сохраняются ключевые биотопы (ключевые объекты) – участки небольшой площади, которые не затрагиваются рубкой и имеют важное значение для сохранения биоразнообразия.

Их наличие позволяет в определенной мере имитировать последствия естественных нарушений, способствует сохранению и восстановлению лесной среды на вырубках. Эти объекты являются потенциальными местами обитания редких и уязвимых видов живых организмов, занесенных в Красную книгу России и/или региональные Красные книги.

В зависимости от размеров ключевые объекты можно разделить на площадные и точечные. Площадные ключевые объекты имеют относительно крупные размеры (десятки и сотни квадратных метров). Примеры таких объектов – постоянные и временные водотоки, заболоченные понижения. Точечные объекты имеют небольшие размеры. Это, например, отдельные ценные деревья и их куртины. В зависимости от особенностей и функций ключевых объектов в их пределах запрещаются проведение некоторых или всех хозяйственных мероприятий.

По функции ключевые объекты могут быть подразделены на элементы ландшафта и сообщества. Ключевые элементы ландшафта связаны с локальной неоднородностью экотопа на территории делянки. Их сохранение обеспечивает стабильность экотопических условий на участке после рубки. А ключевые элементы сообщества связаны с неоднородностью лесной среды на территории делянки и их сохранение обеспечивает стабилизацию лесной среды, сохранение комплекса лесных видов и ускоряет заселение вырубки.

Нормативы и параметры объектов биологического разнообразия и буферных зон, подлежащих сохранению при осуществлении лесосечных работ, отражены в типовой таблице 20.

Типовая таблица 20

Нормативы и параметры объектов биологического разнообразия и буферных зон, подлежащих сохранению при осуществлении лесосечных работ

№ п/п	Наименование объектов биологического разнообразия	Характеристика объектов биологического разнообразия	Размеры буферных зон (при необходимости)
1	2	3	4
1	Постоянные и временные водотоки	Явно различимо русло водотока. Временный водоток может быть выявлен по следам периодического затопления. Водоток может пересыхать в засушливое лето.	Если нормативами не устанавливается иное, для постоянных водотоков выделяется буферная зона шириной не менее 50 м, вдоль русла временных водотоков не менее 20 м. Буферная зона не должна быть уже облесенной поймы и отмеряется от русла водотока или от безлесной поймы с каждой стороны. Примечание: в буферную зону обязательно должны быть включены крутые склоны и выходы коренных пород

№ п/п	Наименование объектов биологического разнообразия	Характеристика объектов биологического разнообразия	Размеры буферных зон (при необходимости)
1	2	3	4
2	Источники (родники), места выклинивания грунтовых вод	На дне могут быть различимы ключи, либо вода вытекает в виде источника на склоне. Источник может вытекать из карстовой воронки.	Вокруг источников (мест выклинивания) выделяется буферная зона шириной не менее 50 м. Вокруг источников, используемых в лечебных или оздоровительных целях, а также являющихся объектом поклонения (святые источники), буферная зона может быть расширена устанавливается в индивидуальном порядке
3	Заболоченные понижения и временно затопляемые участки	Участок переувлажнен: вода стоит на поверхности или выделяется при надавливании ног. В границах объекта почвенный покров переувлажненных типов леса. По краю, а также в пределах объектов древостой отсутствует или представлен деревьями более низкой товарности.	По краю участка, затопляемого водой (вода стоит на поверхности или выделяется при надавливании). По понижению в рельефе, границе в напочвенном покрове, по границе в характере напочвенного покрова и древостоя.
4	Опушки по берегам озер, болот и других открытых участков, не большие острова на болотах	Выделение опушки по берегам открытых пространств (озер, болот, лугов) проводится в случае, если лесоустройством не выделена защитная полоса.	Опушка шириной не менее 50 м отмеряется от уреза воды озера или другого открытого участка. Однако, если на озере есть сплавина или заболоченная окраина, буферную зону отмеряют от края твердого берега или от края болота или открытой территории. Выделяются также небольшие острова (площадь до 0,5 га), окруженные болотом. Примечание: если данное озеро или болото является местом сезонной концентрации и размножения животных, фактическим местообитанием редких и уязвимых видов, то буферная зона должна быть расширена
5	Овраги, глубокие долины водотоков, прочие крутые склоны	Глубоко врезанные долины водотоков и овраги при крутизне склонов от 10°. Прочие крутые склоны (уступы, обрывы) при крутизне склонов не менее 20°.	Если нормативами не устанавливается иное, вдоль вершины и подножия склона выделяются буферные зоны шириной не менее 15-20 м. Ключевым объектом является сам склон и буферная зона

№ п/п	Наименование объектов биологического разнообразия	Характеристика объектов биологического разнообразия	Размеры буферных зон (при необходимости)
1	2	3	4
6	Обнажения коренных пород, в том числе сельги, выходы известь содержащих пород, открытые песчаные участки, дюны, каменистые россыпи	Участки с маломощным почвенно-растительным покровом, где обнажаются коренные породы. Каменистые россыпи скопления камней разного размера и окатанности. Часто встречаются на склонах, уступах, обрывах и рядом с ними. Россыпи и обнажения могут быть покрыты маломощным почвенно-растительным покровом. Песчаные дюны могут быть частично закреплены маломощным почвенно-растительным покровом.	Объект выделяется по границе участка, на котором обнажаются коренные породы или по границе россыпи. От края россыпи, обнажения коренных пород, дюнного комплекса выделяется буферная зона шириной не менее 20 м.
7	Отдельные крупные валуны и глыбы	Отдельные крупные валуны (от 2 м3) и глыбы, покрытые лишайниками и растениями.	Отдельные крупные валуны можно отмечать без выделения площадного объекта, их скопления отмечаются как площадной объект
8	Карстовые элементы	Щели, воронки, исчезающие водотоки и водоемы, суходольные болота в местностях, где близко к поверхности залегают известьсодержащие породы. Промытые водой полости в толще известняка. На поверхности видны как понижения, провалы, щели. С карстовыми элементами могут быть связаны источники, ключевые болота. На поверхности могут быть видны обнажения известняков.	Вокруг объекта выделяют буферную зону шириной не менее 20 м от края понижения, полости
9	Открытые и полуоткрытые участки	Не покрытые лесом участки: небольшие прогалины, редины (в том числе заболоченные), луговины и др. Полнота древостоя ниже 0,4. Запас ниже 50 м3/га.	По границе в древостое (участок с низкой полнотой и запасом)
10	Окна распада со скоплениями валежа и ветровально-почвенными комплексами.	Крупный валеж (диаметром от 20 см) разных пород, на разных стадиях разложения. Ветровальнопочвенные комплексы (ВПК) результат вывала крупных деревьев вместе с корневой системой и верхними слоями почвы.	Целесообразно выделение окон распада совместно с группами естественного возобновления, а также другими объектами. Выделение проводится по границе объекта.
11	Сухостой, высокие пни, деревья с дуплами, единичный крупный валеж	Крупномерный сухостой (диаметром от 20 см), разных пород. Особо ценен сухостой с дуплами и следами деятельности дятлов. Естественные крупные пни высотой 2-5 м и диаметром более 20 см. Деревья с дуплами. Единичный крупный валеж (диаметром от 20 см) разных пород, на разных стадиях разложения.	Целесообразно сохранение сухостоя, не представляющего опасности при разработке лесосеки. Обязательному сохранению подлежат сухостойные и живые деревья с дуплами

№ п/п	Наименование объектов биологического разнообразия	Характеристика объектов биологического разнообразия	Размеры буферных зон (при необходимости)
1	2	3	4
12	Старовозрастные деревья и их куртины, компактные биологически ценные участки.	Единичные крупные старовозрастные деревья, их куртины и компактные биологически ценные участки.	Особенно ценными являются старовозрастные сосны с пожарными подсушинами, старая осина, черная ольха, ива козья. Деревья должны иметь хорошо развитую крону и быть ветроустойчивыми. Оптимальным является сохранение деревьев в составе куртин и компактных биологически ценных участков старовозрастного древостоя.
13	Деревья редких для региона пород	Деревья широколиственных пород: дуба, ясеня, вяза, клена, липы.	Сохраняются куртины, включающие компактные группы деревьев редких пород и единичные деревья этих пород
14	Редкие и кормовые кустарники	Кусты лещины, можжевельника, рябины, шиповника, можжевельника, жимолости и др.	Сохраняются вне волоков.
15	Существующие группы возобновления	Группы благонадежного подроста, который сможет развиваться на вырубке. Группы возобновления в окнах древесного полога на дренированных участках, еловый подрост на скоплениях крупного валежа.	Куртины подроста выделяются по границе высокой плотности возобновления
16	Места обитания редких и уязвимых видов растений и грибов	Вновь выявленные постоянные местообитания редких и уязвимых видов растений и грибов, занесенных в Красную Книгу Российской Федерации и/или региональную Красную Книгу.	Выделяются в соответствии с биологией и экологическими требованиями видов. Поскольку многие редкие виды трудно поддаются определению, для уточнения наличия редкого вида и границ необходимого для их сохранения участка рекомендуется обратиться к специалисту-биологу. Если выявлен единичный экземпляр или компактная группа особей, то вокруг них необходимо выделить буферную зону не менее 50 м шириной.

Примечание. Местоположение объектов биологического разнообразия и площадь буферных зон указываются при их проектировании при лесоустройстве и специальных обследованиях.

1.1.9 Характеристика существующих объектов лесной, лесоперерабатывающей инфраструктуры, объектов, не связанных с созданием лесной инфраструктуры, мероприятия по строительству, реконструкции и эксплуатации указанных объектов, предусмотренных документами территориального планирования

Перечень объектов лесной инфраструктуры утвержден распоряжением Правительства Российской Федерации от 17.07.2012 № 1283-р.

К объектам лесной инфраструктуры относятся лесные дороги, лесные проезды, квартальные просеки, мосты, лесные склады и другие объекты, предназначенные для использования, охраны, защиты и воспроизводства лесов, в частности площадки для

разворота пожарной техники, пожарные наблюдательные пункты, пожарные водоемы, противопожарные разрывы, обустроенные места для разведения костра и отдыха, лесохозяйственные и лесоустроительные знаки, информационные щиты, аншлаги.

В соответствии с ч. 2 ст. 14 Лесного кодекса Российской Федерации создание лесоперерабатывающей инфраструктуры запрещается в защитных лесах, а также в иных, предусмотренных Лесным кодексом Российской Федерации и федеральными законами, случаях.

На территории Печорского городского лесничества отсутствуют объекты лесоперерабатывающей инфраструктуры. Специальных мероприятий по строительству, реконструкции и эксплуатации объектов лесной и лесоперерабатывающей инфраструктуры не предусматривается.

1.1.10 Поквартальная карта-схема подразделения лесов по целевому назначению с нанесением местоположения существующих и проектируемых особо охраняемых природных территорий и объектов лесной, лесоперерабатывающей инфраструктуры, объектов, не связанных с созданием лесной инфраструктуры

Поквартальная карта-схема подразделения лесов по целевому назначению с нанесением местоположения существующих и проектируемых особо охраняемых природных территорий и объектов лесной, лесоперерабатывающей инфраструктуры, объектов, не связанных с созданием лесной инфраструктуры Печорского городского лесничества представлена в Приложении 3.

1.2 Виды разрешенного использования лесов на территории Печорского городского лесничества с распределением по кварталам

Согласно статье 25 Лесного кодекса Российской Федерации, использование лесов может быть нескольких видов.

Типовая таблица 5

Виды разрешенного использования лесов

Виды разрешенного использования лесов	Наименование участкового лесничества	Перечень кварталов или их частей	Площадь, га
1	2	3	4
Заготовка древесины	Печорский городской	Кв. 1,2,4-9	357,0437
	Итого		357,0437
Заготовка живицы	Печорский городской	не допускается	-
	Итого		-
Заготовка и сбор недревесных лесных ресурсов	Печорский городской	Кв. 1,2,4-9	357,0437
	Итого		357,0437
Заготовка пищевых лесных ресурсов и сбор лекарственных растений	Печорский городской	Кв. 1,2,4-9	357,0437
	Итого		357,0437
Осуществление видов деятельности в сфере охотничьего хозяйства	Печорский городской	не допускается	-
	Итого		-
Ведение сельского хозяйства	Печорский городской	не допускается	-
	Итого		-
Осуществление научно-исследовательской деятельности, образовательной деятельности	Печорский городской	Кв. 1,2,4-9	357,0437
	Итого		357,0437
Осуществление рекреационной деятельности	Печорский городской	Кв. 1,2,4-9	357,0437
	Итого		357,0437
Создание лесных плантаций и их эксплуатация	Печорский городской	не допускается	-
	Итого		-
Выращивание лесных плодовых, ягодных, декоративных растений, лекарственных растений	Печорский городской	не допускается	-
	Итого		-

Виды разрешенного использования лесов	Наименование участкового лесничества	Перечень кварталов или их частей	Площадь, га
1	2	3	4
Выращивание посадочного материала лесных растений (саженцев, сеянцев)	Печорский городской	не допускается	-
	Итого		-
Осуществление геологического изучения недр, разведка и добыча полезных ископаемых	Печорский городской	не допускается	-
	Итого		-
	<i>Согласно п. 1 ст. 116 Лесного кодекса, на территории запрещена разведка и добыча полезных ископаемых</i>		
Строительство и эксплуатация водохранилищ и иных искусственных водных объектов, а также гидротехнических сооружений и специализированных портов	Печорский городской	Кв. 1,2,4-9	357,0437
	Итого		357,0437
Строительство, реконструкция, эксплуатация линейных объектов	Печорский городской	Кв. 1,2,4-9	357,0437
	Итого		357,0437
Переработка древесины и иных лесных ресурсов	Печорский городской	не допускается	
	Итого		-
Осуществление религиозной деятельности	Печорский городской	Кв. 1,2,4-9	357,0437
	Итого		357,0437

При предоставлении лесных участков (кварталов и (или) их частей) в аренду необходимо учитывать наличие в них особо защитных участков лесов (ОЗУ), режим которых ограничивает или полностью запрещает некоторые виды использования лесов. Ограничения по видам ОЗУ приводятся в разделе 3.

1. НОРМАТИВЫ, ПАРАМЕТРЫ И СРОКИ ИСПОЛЬЗОВАНИЯ ЛЕСОВ, НОРМАТИВЫ ПО ОХРАНЕ, ЗАЩИТЕ И ВОСПРОИЗВОДСТВУ ЛЕСОВ

1.1. Нормативы, параметры и сроки использования лесов для заготовки древесины

Сплошные и выборочные рубки на землях населенных пунктов, на которых расположены городские леса, осуществляются в целях формирования ландшафтов, обеспечения устойчивости и сохранения рекреационной привлекательности лесных насаждений, а также размещения объектов рекреационной инфраструктуры.

Санитарные рубки проводятся на основании данных лесоустройства, лесопаталогического мониторинга, лесопаталогических обследований и утвержденных в установленном порядке планов – корректировок проведения санитарно-оздоровительных мероприятий

Порядок осуществления рубок лесных насаждений определяется:

- Лесным кодексом Российской Федерации от 04.12.2006 № 200-ФЗ (с изменениями на 04.08.2023.);

- Правилами заготовки древесины, утвержденными Министерством природных ресурсов и экологии Российской Федерации от 01.12.2020 № 993 (с изменениями на 17.10.2022);

- Правилами ухода за лесами, утвержденными Министерством природных ресурсов и экологии Российской Федерации от 30.07.2020 № 534;

- Правилами санитарной безопасности в лесах, утвержденными постановлением Правительства Российской Федерации от 09.12.2020 № 2074;

- Правилами пожарной безопасности в лесах, утвержденными постановлением Правительства Российской Федерации от 07.10.2020 № 1614.

2.1.1. Расчетная лесосека для осуществления рубок спелых и перестойных лесных насаждений

Лесоустройством никаких видов рубок не запроектировано. Следовательно, расчетная лесосека не приводится, в связи с этим типовые таблицы 6 и 7 не заполняются.

Расчетная лесосека для осуществления выборочных рубок спелых и перестойных лесных насаждений на срок действия лесохозяйственного регламента

Показатели	Всего		В том числе по полнотам											
	га	тыс. м ³	1,0		0,9		0,8		0,7		0,6		0,3-0,5	
			га	тыс.м ³	га	тыс. м ³	га	тыс. м ³	га	тыс. м ³	га	тыс.м ³	га	тыс.м ³
Защитные леса														
Категория защитных лесов: Защитные леса														
Хвойные:														
Всего включено в расчет	-	-	-	-	-	-	-	-	-	-	-	-	-	-
Средний % выборки от общего запаса		-		-		-		-		-		-		-
Запас, вырубаемый за один прием	-	-	-	-	-	-	-	-	-	-	-	-	-	-
Средний период повторяемости		-		-		-		-		-		-		-
Ежегодная расчетная лесосека														
корневой	-	-	-	-	-	-	-	-	-	-	-	-	-	-
ликвид		-		-		-		-		-		-		-
деловая		-		-		-		-		-		-		-
Твердолиственные														
Всего включено в расчет	-	-	-	-	-	-	-	-	-	-	-	-	-	-
Средний % выборки от общего запаса		-		-		-		-		-		-		-
Запас, вырубаемый за один прием	-	-	-	-	-	-	-	-	-	-	-	-	-	-
Средний период повторяемости		-		-		-		-		-		-		-
Ежегодная расчетная лесосека														
корневой	-	-	-	-	-	-	-	-	-	-	-	-	-	-
ликвид		-		-		-		-		-		-		-
деловая		-		-		-		-		-		-		-
Мягколиственные														
Всего включено в расчет	-	-	-	-	-	-	-	-	-	-	-	-	-	-
Средний % выборки от общего запаса		-		-		-		-		-		-		-

Показатели	Всего		В том числе по полнотам											
	га	тыс. м ³	1,0		0,9		0,8		0,7		0,6		0,3-0,5	
			га	тыс.м ³	га	тыс. м ³	га	тыс. м ³	га	тыс. м ³	га	тыс.м ³	га	тыс.м ³
Запас, вырубаемый за один прием	-	-	-	-	-	-	-	-	-	-	-	-	-	-
Средний период повторяемости		-		-		-		-		-		-		-
Ежегодная расчетная лесосека														
корневой	-	-	-	-	-	-	-	-	-	-	-	-	-	-
ликвид		-		-		-		-		-		-		-
деловая		-		-		-		-		-		-		-
Всего:														
Всего включено в расчет	-	-	-	-	-	-	-	-	-	-	-	-	-	-
Средний % выборки от общего запаса		-		-		-		-		-		-		-
Запас, вырубаемый за один прием	-	-	-	-	-	-	-	-	-	-	-	-	-	-
Средний период повторяемости		-		-		-		-		-		-		-
Ежегодная расчетная лесосека														
корневой	-	-	-	-	-	-	-	-	-	-	-	-	-	-
ликвид		-		-		-		-		-		-		-
деловая		-		-		-		-		-		-		-

Расчетная лесосека для осуществления сплошных рубок спелых и перестойных лесных насаждений

Хозсекция и преобладающая порода	Земли, покрытые лесной растительностью, га	В том числе по группам возраста						Запас спелых и перестойных лесных насаждений, т. м ³	Средний запас на 1 га эксплуатационного фонда, м ³	Средний прирост корневой массы, тыс. м ³	Возраст рубки — класс возраста	Исчисленные лесосеки					Рекомендуемая к принятию расчетная лесосека					Число лет использования эксплуатационного фонда	Предполагаемый остаток насаждений, га	
		молодняки	средневозрастные		приспевающие	спелые и перестойные						равномерного пользования	2-я возрастная	1-я возрастная	интегральная	по состоянию	площадь, га	запас корневой, т. м ³	в ликвиде				приспевающих	спелых и перестойных
			все го	включено в расчет		всего	в том числе перестойные												всего	в том числе деловой	% от ликвида			
Сплошные рубки																								
Сосновая																								
<i>Сосна</i>																								
-	-	-	-	-	-	-	-	-	-	-	-	-	-	-	-	-	-	-	-	-	-	-	-	-
Еловая																								
<i>Ель</i>																								
-	-	-	-	-	-	-	-	-	-	-	-	-	-	-	-	-	-	-	-	-	-	-	-	-
Твердолиственная низкоствольная																								
<i>Дуб низкоствольный</i>																								
-	-	-	-	-	-	-	-	-	-	-	-	-	-	-	-	-	-	-	-	-	-	-	-	-
Березовая																								
<i>Береза</i>																								
-	-	-	-	-	-	-	-	-	-	-	-	-	-	-	-	-	-	-	-	-	-	-	-	-
<i>Ольха черная</i>																								
-	-	-	-	-	-	-	-	-	-	-	-	-	-	-	-	-	-	-	-	-	-	-	-	-
Осиновая																								
<i>Осина</i>																								
-	-	-	-	-	-	-	-	-	-	-	-	-	-	-	-	-	-	-	-	-	-	-	-	-
Итого по способу рубок																								
-	-	-	-	-	-	-	-	-	-	-	-	-	-	-	-	-	-	-	-	-	-	-	-	-
в том числе Хвойные																								
-	-	-	-	-	-	-	-	-	-	-	-	-	-	-	-	-	-	-	-	-	-	-	-	-
Твердолиственные																								
-	-	-	-	-	-	-	-	-	-	-	-	-	-	-	-	-	-	-	-	-	-	-	-	-
Мягколиственные																								
-	-	-	-	-	-	-	-	-	-	-	-	-	-	-	-	-	-	-	-	-	-	-	-	-

2.1.2. Расчетная лесосека (ежегодный допустимый объем изъятия древесины) для осуществления рубок средневозрастных, приспевающих, спелых, перестойных лесных насаждений при уходе за лесами

Рубки ухода за лесом осуществляются в целях повышения продуктивности лесов и сохранения их полезных функций путем вырубki части деревьев и кустарников.

Рубки ухода осуществляются в соответствии с Правилами ухода за лесами, утвержденными приказом Минприроды России от 30.07.2020 г. № 534.

Уход за лесами осуществляется лицами, использующими леса на основании проекта освоения лесов или органами государственной власти, органами местного самоуправления в пределах их полномочий, определенных в соответствии со ст. 81-84 ЛК РФ, в соответствии со ст. 19 ЛК РФ.

При уходе за лесами осуществляются рубки лесных насаждений любого возраста, направленные на улучшение породного состава и качества лесов, повышение их устойчивости к негативным воздействиям и экологической роли.

Целями рубок ухода за лесом являются:

- улучшение породного состава лесных насаждений;
- повышение качества и устойчивости лесных насаждений;
- сохранение и усиление защитных, водоохраных, санитарно-гигиенических и других полезных свойств леса;
- сокращение сроков выращивания технически спелой древесины;
- рациональное использование ресурсов древесины.

В эксплуатационных лесах мероприятия по уходу за лесами направлены на достижение целей устойчивого, максимально эффективного получения высококачественной древесины и других лесных ресурсов, продуктов их переработки с обеспечением сохранения полезных функций лесов.

В защитных лесах мероприятия по уходу за лесами направлены на достижение целей сохранения средообразующих, водоохраных, защитных, санитарно-гигиенических, оздоровительных и иных полезных функций лесов.

В зависимости от возраста лесных насаждений и целей ухода осуществляются следующие виды рубок средневозрастных, приспевающих, спелых, перестойных лесных насаждений при уходе за лесами:

- прореживания, направленные на создание благоприятных условий для правильного формирования ствола и кроны деревьев;
- проходные рубки, направленные на создание благоприятных условий для увеличения прироста деревьев;
- обновления, проводимые в приспевающих, спелых и перестойных насаждениях для создания благоприятных условий для роста молодых перспективных деревьев, имеющих в насаждении;
- переформирования, проводимые в сформировавшихся средневозрастных и старшего возраста насаждениях с целью коренного изменения их состава, структуры, строения путем регулирования и создания благоприятных условий роста деревьев целевых пород, поколений, ярусов;
- формирования ландшафта, направленные на формирование лесопарковых ландшафтов и повышение их эстетической, оздоровительной ценности и устойчивости.

Для Европейской части Российской Федерации устанавливаются следующие возрастные периоды проведения различных видов рубок ухода за лесом, указанные в таблице 2.1.2.1.

Нормативы режима рубок ухода, разработанные для притундровых редкостойной тайги лесорастительной зоны, лесного района притундровых лесов и редкостойной тайги Европeйско-Уральской части Российской Федерации приведены в таблице 2.1.2.2-2.1.2.3.

Возрастные периоды проведения различных видов рубок ухода за лесом

Виды рубок, проводимых в целях ухода за лесными насаждениями	Возраст лесных насаждений, лет				
	хвойных и твердолиственных семенного и первой генерации вегетативного происхождения древесных пород при возрасте рубки		остальных древесных пород при возрасте рубки		
	более 100 лет	менее 100 лет	более 60 лет	50-60 лет	менее 50 лет
Рубки осветления	до 10	до 10	до 10	до 10	до 5
Рубки прочистки	11-20	11-20	11-20	11-20	6-10
Рубки прореживания	21-60	21-40	21-40	21-30	11-20
Проходные рубки	более 60	более 40	более 40	более 30	более 20

В защитных лесах мероприятия по уходу за лесами направлены на достижение целей сохранения средообразующих, водоохраных, защитных, санитарно-гигиенических, оздоровительных и иных полезных функций лесов.

Лесные насаждения на опушках формируются путем разреживания их в молодом возрасте (до сомкнутости крон 0,4–0,5), поддержания рубками ухода условий для хорошего развития крон и достижения вертикальной сомкнутости их полога. По окончании формирования лесных насаждений на опушках в них ведутся только санитарные рубки. В опушках хвойных и твердолиственных лесных насаждений вдоль железных и автомобильных дорог, а также в опушках, примыкающих к сельскохозяйственным угодьям, особенно к полям, где оставляется стерня или солома, в противопожарных целях производится удаление на деревьях с низко опущенными кронами нижних сухих ветвей.

В опушках леса шириной 50–100 м, примыкающих к железным и автомобильным дорогам, вдоль которых выделены защитные полосы лесов, при рубках ухода, молодняки разреживаются до полноты 0,4–0,5. В средневозрастных лесных насаждениях проводятся рубки ухода слабой и умеренной интенсивности с удалением сухостоя, больных, поврежденных, других нежелательных деревьев, ведется постепенное омоложение лесных насаждений за счет вырубki старых деревьев.

Рубки ухода за лесом в защитных полосах лесов, расположенных вдоль железнодорожных путей общего пользования, федеральных автомобильных дорог общего пользования, автомобильных дорог общего пользования, находящихся в собственности субъектов Российской Федерации, направлены на повышение свойств лесных насаждений по снегопоглощению, снижению скорости ветра, почвоукреплению. Интенсивность рубок должна быть слабой, полнота не должна снижаться ниже 0,7. Разрубка технологических коридоров не должна производиться в опушке леса шириной 25–30 метров, примыкающей к дороге.

На особо защитных участках лесов с наличием реликтовых и эндемичных растений интенсивность рубок ухода за лесом определяется с учетом, необходимости улучшения условий роста ценных растений.

Ежегодный допустимый объем изъятия древесины в средневозрастных, приспевающих, спелых, перестойных лесных насаждениях при уходе за лесами установлен по хозяйствам (хвойному, твердолиственному и мягколиственному) и преобладающим породам и представлен в типовой таблице 8.

Расчетная лесосека (ежегодный допустимый объем изъятия древесины) в средневозрастных, приспевающих, спелых, перестойных лесных насаждениях при уходе за лесами

№ п/п	Показатели	Ед. изм.	Виды ухода за лесами		Итого
			прореживания	проходные рубки	
1	2	3	4	5	7
Защитные леса					
Сосна					
1	Выявленный фонд	га	25,3	42,5	67,8
	по лесоводственным требованиям	тыс. м ³	0,61	1,90	2,51
2	Срок повторяемости	лет	10	15	
3	Ежегодный размер пользования:				
	площадь	га	2,5	2,8	5,3
	выбираемый запас:				
	корневой	тыс. м ³	0,06	0,13	0,19
	ликвидный	-»-	0,05	0,11	0,16
	деловой	-»-	0,04	0,10	0,14

Таблица 2.1.2.2

Нормативы рубок, проводимых в целях ухода за лесными насаждениями, в сосновых насаждениях района притундровых лесов и редкостойной тайги Европейско-Уральской части Российской Федерации

Состав лесных насаждений до рубки	Группы типов леса (класс бонитета)	Возраст начала ухода, лет	Рубки осветления		Рубки прочистки		Рубки прореживания		Проходные рубки		Целевой состав к возрасту рубки (спелости)
			Минимальная сомкнутость крон до ухода	Интенсивность рубки, % по запасу	Минимальная сомкнутость крон до ухода	Интенсивность рубки, % по запасу	Минимальная полнота до ухода	Интенсивность рубки, % по запасу	Минимальная полнота до ухода	Интенсивность рубки, % по запасу	
1	2	3	4	5	6	7	8	9	10	11	12
1. Чистые с примесью лиственных до 2 единиц	Лишайниковый (IV)	20-25	-	-	0,8 0,6	20-30	0,9 0,7	20-25 20	0,8 0,7	20-25 20	10С+Б
	брусничный (IV)	15-20	0,8 0,6	20-30	0,8 0,6	20-30	0,8 0,6	20-25 20	0,8 0,6	20-25 20	9С1Б
	кисличный (III - II)	10-15	0,8 0,5	30-40	0,8 0,6	30-40	0,8 0,6	25-30 20	0,8 0,7	25-30 20	10С
	черничный (IV - III)	10-15	0,8 0,6	20-30	0,8 0,6	20-30	0,8 0,7	20-25 20	0,8 0,7	20-25 20	9С1Б
	долгомошный (IV)	20-25	-	-	0,8 0,7	20-30	0,8 0,6	20-25 20	0,8 0,6	20-25 20	8С2
2. Сосново-лиственные с преобладанием сосны в составе	лишайниковый (IV)	15-20	0,8 0,6	25-30	0,8 0,6	20-30	0,8 0,7	25-30 20	0,8 0,7	20-30 25	8С2Б,Ос
	брусничный (IV)	10-15	0,7 0,5	30-40	0,7 0,4	30-40	0,7 0,5	25-35 15	0,8 0,6	25-30 20	9С1Б
	кисличный (III-II)	5-10	0,7 0,5	40-50	0,7 0,4	30-40	0,7 0,5	30-40 20	0,8 0,5	20-30 20	9С1Б
	черничный (IV - III)	10-15	0,7 0,5	30-40	0,7 0,4	25-35	0,7 0,5	25-30 20	0,7 0,6	25-30 20	8С2Б
	долгомошный (IV)	15-20	0,7 0,5	25-30	0,7 0,5	20-30	0,8 0,6	20-30 20	0,8 0,6	20-30 20	8С2Б
2.1. Сосново-лиственные с долей сосны в составе 3-4 единицы (и 6 - 7	брусничный (IV)	10-15	0,7 0,4	30-40	0,7 0,4	30-40	0,7 0,5	30-35 20	0,7 0,5	30-35 20	7С3Б
	кисличный (III - II)	5-10	0,7 0,4	50-60	0,6 0,4	40-50	0,7 0,4	30-40 15	0,7 0,5	25-35 20	7С3Б
	черничный (IV - III)	10-15	0,6 0,4	40-50	0,6 0,4	40-50	0,7 0,5	30-40 20	0,8 0,6	25-35 20	7С3Б,Ос

Состав лесных насаждений до рубки	Группы типов леса (класс бонитета)	Возраст начала ухода, лет	Рубки осветления		Рубки прочистки		Рубки прореживания		Проходные рубки		Целевой состав к возрасту рубки (спелости)
			Минимальная сомкнутость крон до ухода	Интенсивность рубки, % по запасу	Минимальная сомкнутость крон до ухода	Интенсивность рубки, % по запасу	Минимальная полнота до ухода	Интенсивность рубки, % по запасу	Минимальная полнота до ухода	Интенсивность рубки, % по запасу	
1	2	3	4	5	6	7	8	9	10	11	12
лиственных)	долгомошный (IV)	15-20	0,7 0,5	30-40	0,7 0,5	30-40 15	0,7 0,5	20-30 20	0,8 0,6	20-30 20	6С4Б,Ос
3. Лиственнососновые (лиственных более 7 единиц, сосны менее 3 при достаточном количестве деревьев)	брусничный	10-15	0,6 0,4	40-50	0,6 0,4	30-40	-	-	-	-	7С3Б
	кисличный	5-10	0,6 0,4	50-60	0,6 0,4	40-50	-	-	-	-	8С2Б
	черничный	5-10	0,6 0,4	40-50	0,6 0,4	30-40	-	-	-	-	7С3Б,Ос
	долгомошный	10-15	0,7 0,4	30-40	0,7 0,4	20-30	-	-	-	-	6С4Б,Ос

Примечания:

1. Исходный состав в графе 1 для всех видов рубок, проводимых в целях ухода за лесными насаждениями, от рубок осветления до проходных рубок.
2. Максимальный процент интенсивности рубок приведен для насаждений сомкнутостью (полнотой), равной 1,0. При меньших показателях сомкнутости (полноты), наличии опасности резкого снижения устойчивости и других неблагоприятных условиях, а также проведении ухода на участках с сетью технологических коридоров интенсивность рубки соответственно снижается. Повышение интенсивности может допускаться при прорубке технологических коридоров (на 5-7 % по запасу) и необходимости удаления большого количества нежелательных деревьев без отрицательных последствий (потери устойчивости).
3. Насаждения 3-й группы по составу только в молодом возрасте относятся к сосновым хозяйственным секциям, если в них имеется количество деревьев сосны, достаточное для формирования рубками осветления и рубками прочистки насаждений 1-й или 2-й групп (по составу).
4. При наличии лесоводственной необходимости рубки, проводимые в целях ухода за лесными насаждениями, начинают проводиться в насаждениях более молодого возраста, чем указано в таблице.

Таблица 2.1.2.3

Нормативы рубок, проводимых в целях ухода за лесными насаждениями, в еловых насаждениях района притундровых лесов и редкостойной тайги Европейско-Уральской части Российской Федерации

Состав лесных насаждений до рубки	Группы типов леса (класс бонитета)	Возраст начала ухода, лет	Рубки осветления		Рубки прочистки		Рубки прореживания		Проходные рубки		Целевой состав к возрасту рубки (спелости)
			Минимальная сомкнутость крон до ухода	Интенсивность рубки, % по запасу	Минимальная сомкнутость крон до ухода	Интенсивность рубки, % по запасу	Минимальная полнота до ухода	Интенсивность рубки, % по запасу	Минимальная полнота до ухода	Интенсивность рубки, % по запасу	
			после ухода		после ухода		после ухода	повторяемость (лет)	после ухода	повторяемость (лет)	
1	2	3	4	5	6	7	8	9	10	11	12
1. Еловые насаждения: чистые и с примесью лиственных до 2 единиц	кисличные (I)	10-15	0,8 0,6	20-30	0,8 0,6	20-30	0,8 0,6	20-30 15	0,8 0,6	15-25 20	9Е1Ос,Б
	черничные (II-III)	8-12	0,8 0,5	25-35	0,8 0,6	20-25	0,8 0,6	15-25 20	0,8 0,6	15-20 20	9Е1Б
	долгомощные (IV)	15-20	0,8 0,5	30-40	0,8 0,6	20-30	0,8 0,6	15-20 20	0,8 0,7	15-20 20	8Е2Б,Ос
	приручейно-крупнотравные (I - II)	8-12	0,8 0,5	30-45	0,8 0,6	20-30	0,8 0,6	15-20 15	0,8 0,6	15-20 20	8Е2Б,Ос
	травяно-болотные (IV - III)	10-15	0,8 0,5	30-40	0,8 0,6	20-30	0,8 0,7	15-20 20	0,8 0,6	15-20 20	7Е3Б,Ос
2. Елово-лиственные с преобладанием ели в составе: 5-7 ели и 3-5 лиственных	кисличные (I)	5-10	0,7 0,4	30-50	0,7 0,5	30-45	0,7 0,5	30-40 15	0,8 0,6	20-30 20	9Е1Б
	черничные (II - III)	8-10	0,7 0,4	30-40	0,7 0,5	30-40	0,8 0,6	20-30 15	0,7 0,5	20-25 20	8Е2Б
	долгомощные (IV)	10-15	0,8 0,5	30-50	0,7 0,5	30-40	0,7 0,5	20-30 15	0,7 0,5	15-20 20	8Е2Б
	приручейно-крупнотравные (I - II)	8-12	0,7 0,4	30-50	0,7 0,5	30-40	0,7 0,6	20-30 15	0,7 0,6	15-20 20	8Е2Б
	травяно-болотные (IV - III)	10-15	0,7 0,4	30-50	0,7 0,5	30-40	0,8 0,6	20-30 15	0,8 0,6	15-20 20	7Е3Б,Ос

Состав лесных насаждений до рубки	Группы типов леса (класс бонитета)	Возраст начала ухода, лет	Рубки осветления		Рубки прочистки		Рубки прореживания		Проходные рубки		Целевой состав к возрасту рубки (спелости)
			Минимальная сомкнутость крон до ухода	Интенсивность рубки, % по запасу	Минимальная сомкнутость крон до ухода	Интенсивность рубки, % по запасу	Минимальная полнота до ухода	Интенсивность рубки, % по запасу	Минимальная полнота до ухода	Интенсивность рубки, % по запасу	
			после ухода		после ухода		после ухода	повторяемость (лет)	после ухода	повторяемость (лет)	
1	2	3	4	5	6	7	8	9	10	11	12
2.1. Елово-лиственные с долей ели в составе 3-4 единицы и 6-7 лиственных	кисличные (I)	5-8	0,6 0,4	30-50	0,6	30-60	0,7 0,5	30-50 15	0,7 0,5	20-40 20	8Е2Б
	черничные (II-III)	5-8	0,6 0,4	30-60	0,6	30-50 10	0,7 0,5	20-30 10	0,7 0,5	20-30 20	8Е2Б,Ос
	долгомошные (IV)	5-10	0,7 0,4	20-45	0,7	30-40 15	0,7 0,5	20-30 15	0,7 0,5	15-25 20	7Е3Б,Ос
	Приручейно-крупнотравные (I - II)	5-8	0,6 0,4	30-50	0,6	30-40 10	0,7 0,5	20-30 15	0,7 0,5	15-20 20	7Е3Б,Ос
	травяно-болотные (IV - III)	6-10	0,7 0,4	30-50	0,7	30-40 10	0,7 0,5	20-30 15	0,7 0,5	10-20 20	7Е3Б,Ос
3. Лиственново-еловые с наличием под пологом лиственных достаточного количества деревьев ели	кисличные	5-8	нет огр.	нет огр.	нет огр.	нет огр. 10	нет огр.	50-100 10	нет огр. 0,5	50-100 10	6Е4Б
	черничные	5-8	нет огр.	нет огр.	нет огр.	нет огр.	нет огр.	50-100 15	нет огр.	нет огр.	8Е2Б,Ос
	долгомошные	8-10	нет огр.	нет огр.	нет огр.	50-100 15	-	-	-	-	5Е5Б,Ос
	приручейно-крупнотравные	5-8	нет огр.	нет огр.	нет огр.	нет огр.	-	-	-	-	5Е5Б,Ос
	травяно-болотные	8-10	нет огр.	нет огр.	нет огр.	50-100 15	-	-	-	-	5Е5Б,Ос

Примечания:

1. Исходный состав в графе 1 для всех видов рубок, проводимых в целях ухода за лесными насаждениями, от рубок осветления до проходных рубок.
2. Максимальный процент интенсивности рубок приведен для насаждений сомкнутостью (полнотой), равной 1,0. При меньших показателях сомкнутости (полноты), опасности резкого снижения устойчивости и других неблагоприятных условиях, а также проведении ухода на участках с сетью технологических коридоров интенсивность рубки соответственно снижается.

Превышение интенсивности может допускаться при прорубке технологических коридоров (на 5-7 %), а также при хорошей устойчивости разреживаемых насаждений и необходимости удаления большого количества нежелательных деревьев.

3. В насаждениях 3-й группы по составу (лиственно-еловых), начиная с возраста прореживаний, в группах типов леса ельники кисличные и ельники черничные ведутся рубки перестройки их в хвойные.

В группах типов леса со слабодренированными почвами рубки перестройки не ведутся, и такие насаждения относятся к лиственным хозяйственным секциям.

4. Рубки, проводимые в целях ухода за лесными насаждениями, в группах типов леса: ельники долгомошные и ельники болотно-травяные ведутся только при благоприятных экономических условиях.

2.1.3. Расчетная лесосека (ежегодный допустимый объем изъятия древесины) при всех видах рубок

Ежегодный допустимый объем изъятия древесины при рубке поврежденных и погибших лесных насаждений определяется по состоянию и необходимости на основе оценки санитарного состояния лесов с учетом их целевого назначения, категорий защитных лесов, зоны лесопатологической угрозы, транспортной доступности, а также с учетом экологической и экономической целесообразности.

В соответствии с приказом Минприроды от 09.11.2020 № 912 «Правила осуществления мероприятий по предупреждению распространения вредных организмов» не допускается осуществление мероприятий по предупреждению распространения вредных организмов:

1) в случае, если такие мероприятия не предусмотрены соответствующим актом лесопатологического обследования;

2) в случае, если уполномоченным федеральным органом исполнительной власти направлено предписание об отмене соответствующего акта лесопатологического обследования или о внесении в него изменений;

3) в течение двадцати дней после размещения в соответствии с частью 3 статьи 60.6 Лесного кодекса акта лесопатологического обследования на официальном сайте органа государственной власти или органа местного самоуправления в информационно-телекоммуникационной сети «Интернет». Вырубка погибших и поврежденных лесных насаждений осуществляется путем проведения выборочных или сплошных санитарных рубок.

Сплошные санитарные рубки лесных насаждений проводятся независимо от их возраста в тех случаях, когда выборочные санитарные рубки не могут обеспечить сохранение жизнеспособности лесных насаждений и выполнение ими полезных функций.

К прочим рубкам относится заготовка древесины рубкой лесных насаждений любого возраста на участках, предназначенных для строительства, реконструкции и эксплуатации объектов лесной, лесоперерабатывающей инфраструктуры и объектов, не связанных с созданием лесной инфраструктуры, в том числе для разрубки, расчистки квартальных граничных просек, визиров, строительства, ремонта, эксплуатации лесохозяйственных дорог, устройства противопожарных разрывов. Прочие рубки проводятся по мере необходимости в соответствии со ст. 13, 14, и 21 ЛК РФ для:

1) создания лесной инфраструктуры (лесных дорог, лесных складов и других);

2) создания лесоперерабатывающей инфраструктуры (объекты переработки заготовленной древесины, биоэнергетические объекты и другие);

3) строительства, реконструкции и эксплуатации объектов, не связанных с созданием лесной инфраструктуры, на землях лесного фонда допускаются для:

1) осуществления работ по геологическому изучению недр;

2) разработки месторождений полезных ископаемых;

3) использования водохранилищ и иных искусственных водных объектов, а также гидротехнических сооружений, морских портов, морских терминалов, речных портов, причалов;

4) использования линий электропередачи, линий связи, дорог, трубопроводов и других линейных объектов, а также сооружений, являющихся неотъемлемой технологической частью указанных объектов (далее линейные объекты);

5) переработки древесины и иных лесных ресурсов;

6) осуществления рекреационной деятельности;

7) осуществления религиозной деятельности.

Объемы рубок лесных насаждений на участках, предназначенных для строительства, реконструкции и эксплуатации объектов, не связанных с созданием лесной инфраструктуры, определяются проектами освоения лесов и выполняются в срок, установленный договором на проведение данных работ.

Типовая таблица 9

Расчетная лесосека (ежегодный допустимый объем изъятия древесины) при всех видах рубок

площадь - га;
запас - тыс. м³

Хозяйства	Ежегодный допустимый объем изъятия древесины														
	При рубке спелых и перестойных насаждений			При рубке лесных насаждений при уходе за лесами			При рубке поврежденных и погибших лесных насаждений <1>			При рубке лесных насаждений на лесных участках, предназначенных для строительства, реконструкции и эксплуатации объектов лесной, лесоперерабатывающей инфраструктуры и объектов, не связанных с созданием лесной инфраструктуры <2>			ВСЕГО		
	Площадь	Запас		Площадь	Запас		Площадь	Запас		Площадь	Запас		Площадь	Запас	
		ликвидный	деловой		ликвидный	деловой		ликвидный	деловой		ликвидный	деловой		ликвидный	деловой
Хвойные				5,3	0,16	0,14				0,1	0,01	0,01	5,4	0,17	0,15
Твердолиственные													0,0	0,00	0,00
Мягколиственные													0,0	0,00	0,00
Итого:	0,0	0,0	0,0	5,3	0,2	0,1	0,0	0,0	0,0	0,1	0,0	0,0	5,4	0,2	0,2

<1> Согласно приказа Минприроды от 09.11.2020 № 912 «Правила осуществления мероприятий по предупреждению распространения вредных организмов» санитарно-оздоровительные мероприятия (рубка поврежденных и погибших насаждений) могут быть назначены только после проведения лесопатологического обследования.

<2> в т.ч. при рубках, связанных с созданием лесной инфраструктуры в целях охраны, защиты, воспроизводства лесов (разрубка, расчистка квартальных, граничных просек, визиров, строительство, ремонт, эксплуатация лесохозяйственных и противопожарных дорог, устройство противопожарных разрывов и т.п.)

2.1.4. Возрасты рубок

Возрасты рубок спелых и перестойных лесных насаждений установлены в соответствии с Приказом МПР РФ от 09.04.2015 № 105.

Типовая таблица 10

Возрасты рубок спелых и перестойных лесных насаждений Печорского городского лесничества

Виды целевого назначения лесов, в том числе категории защитных лесов	Хозсекции и входящие в них преобладающие породы	Классы бонитета	Возрасты рубок, лет
1	2	3	4
Защитные леса	Сосна, лиственница	III и выше	101-120
		IV и ниже	121-140
	Ель, пихта	III и выше	101-120
		IV и ниже	121-140
	Береза, береза черная	Все бонитеты	71-80
Осина, ольха серая	Все бонитеты	51-60	
Эксплуатационные леса	Сосна, лиственница	III и выше	81-100
		IV и ниже	101-120
	Ель, пихта	III и выше	81-100
		IV и ниже	101-120
	Береза, ольха черная	Все бонитеты	61-70
Осина, ольха серая	Все бонитеты	41-50	

Как правило, наивысшими эстетическими свойствами отличаются насаждения старших возрастов, поэтому естественные насаждения в муниципальных лесах должны сохраняться как можно дольше. Деревья здесь следует вырубать в возрасте естественного отмирания, когда они утратили свою эстетическую и санитарно-гигиеническую ценность.

Исходя из вышеизложенного, в насаждениях муниципальных лесов назначаются рубки формирования и реконструкции, а также санитарно-оздоровительные рубки. Причем отмирающие деревья убирают в первую очередь, и тем самым насаждения постоянно содержатся в здоровом состоянии с предварительным естественным возобновлением.

Установление возрастов лесовосстановительных рубок здесь не имеет практического значения.

Основными способами лесовосстановительных рубок должны быть долгосрочные постепенные, группово-выборочные и другие добровольно-выборочные рубки с ориентацией на предварительное естественное возобновление.

2.1.5. Процент выборки древесины с учетом полноты древостоя и состава

Процент выборки древесины при рубке спелых и перестойных лесных насаждений принимается в соответствии «Об утверждении Правил заготовки древесины и особенностей заготовки древесины в лесничествах, указанных в статье 23 Лесного кодекса Российской Федерации», утвержденными приказом Минприроды России от 01.12.2020 № 993.

Интенсивность выборки древесины при рубках ухода за лесом определяется нормативами, установленными приказом Минприроды России от 30.07.2020 № 534 «Об утверждении Правил ухода за лесами».

При выращивании эксплуатационных древостоев все усилия лесоводов направлены на получение максимального количества деловой древесины высоких технических качеств. В городских лесах весь комплекс мероприятий должен быть направлен на то, чтобы в насаждениях накапливалось максимальное количество общей и активной (световой) зеленой биомассы: на деревьях, кустарниках и живом напочвенном покрове (травах). Это один из основных показателей, по которому эксплуатационные леса отличаются от городских лесов. Чем больше накапливается в единицу времени зеленой биомассы, тем больше выделяется

активного кислорода и фитонцидов и поглощается углекислого газа. Вот почему регулирование густоты древостоя и его состава – основная задача рубок в лесах городских лесов с целевым назначением, которое состоит в том, чтобы способствовать увеличению зеленой массы и улучшению эстетических качеств насаждения. Если по лесохозяйственным показателям в процессе рубок ухода удаляются деревья с крупными ветвями, с чрезмерно развитой кроной, с неправильной формой ствола, то при рубках формирования такие категории деревьев могут представлять повышенную эстетическую ценность и оставляются в древостое.

С учетом объема вырубаемой древесины за один прием (интенсивность рубки) выборочные рубки подразделяются на следующие виды: очень слабой интенсивности – объем вырубаемой древесины достигает 10% от общего ее запаса, слабой интенсивности – 11-20%, умеренной интенсивности – 21-30%, умеренно высокой интенсивности – 31-40%, высокой интенсивности – 41-50%, очень высокой интенсивности – 51-70%.

Интенсивность выборочных рубок ухода за лесами не должна превышать 50% от общего запаса древесины на лесосеке.

Интенсивность выборочных санитарных рубок определяется в зависимости от степени повреждения лесных насаждений и не должна превышать 70%. При необходимости вырубки лесных насаждений более 70% от общего объема древесины назначаются сплошные санитарные рубки.

Выборочные рубки спелых, перестойных лесных насаждений допускается проводить в отношении лесных насаждений с интенсивностью, обеспечивающей формирование из второго яруса и подроста устойчивых лесных насаждений. В этом случае проводится вырубка части спелых и перестойных деревьев с сохранением второго яруса и подроста. Ко второму ярусу относится часть деревьев древостоя, образующая его вертикальные структуры, высота которого составляет от 0,5 до 0,8 высоты первого яруса. Отставшие в росте (старые) деревья первого яруса не относятся ко второму ярусу и подросту.

В соответствии с Правилами заготовки древесины в зависимости от структуры насаждений, характера вырубаемых деревьев и технологии проведения рубок предусмотрены следующие виды выборочных рубок спелых, перестойных лесных насаждений: добровольно-выборочные и группово-выборочные.

При добровольно-выборочных рубках равномерно по площади вырубается в первую очередь поврежденные, перестойные, спелые с замедленным ростом деревья, при условии обеспечения воспроизводства древесных пород, сохранения защитных и средообразующих свойств леса. Интенсивность проведения данного вида выборочных рубок спелых, перестойных лесных насаждений достигает 40 процентов при снижении полноты древостоя не более чем до 0,6–0,5.

Группово-выборочные рубки ведутся на площадях лесных насаждений с группово-разновозрастной структурой, при которых вырубается перестойные и спелые деревья, преимущественно группами в соответствии с их размещением по площади лесосеки и особенностями воспроизводства. Площадь групп рубки составляет от 0,01 до 0,5 гектара.

2.1.6. Размеры лесосек

Параметры и форма лесосек выборочных рубок определяются размерами и конфигурацией лесотаксационных выделов с их естественными границами, если при этом не превышает предельная площадь лесосеки и не создается опасность ветровала или других отрицательных последствий. В таблице 2.1.6.1 приводятся предельные площади лесосек выборочных рубок в спелых и перестойных лесных насаждениях.

**Предельная площадь лесосек выборочных рубок спелых и перестойных насаждений
(Северо-таежный район европейской части Российской Федерации)**

Виды рубок	Предельная площадь лесосек, га	
	Защитные леса	Эксплуатационные леса
Добровольно – выборочные	50	100
Группово – выборочные	-	-
Длительно – постепенные	25	50
Равномерно – постепенные	25	50
Группово – постепенные	25	50
Чересполосные постепенные	15	-

Леса Печорского городского лесничества относятся к защитным лесам. Следовательно, предельная площадь лесосек в эксплуатационных лесах регламентом не указывается.

2.1.7. Сроки примыкания лесосек

В соответствии со ст. 111 Лесного кодекса РФ в городских лесах запрещена сплошная рубка спелых и перестойных насаждений с целью заготовки древесины. В связи с этим, сроки примыкания лесосек регламентом не устанавливаются.

Сроки примыкания лесосек для выборочных санитарных рубок не устанавливаются.

2.1.8. Количество зарубов

Лесосеки одного года рубки (зарубы) на выборочных рубках не регламентируются.

2.1.9. Сроки повторяемости рубок

Выборочные рубки спелых, перестойных лесных насаждений допускается проводить в отношении лесных насаждений с интенсивностью, обеспечивающей формирование из второго яруса и подроста устойчивых лесных насаждений. В этом случае проводится вырубка части спелых и перестойных деревьев с сохранением второго яруса и подроста.

В зависимости от характера вырубаемых деревьев и технологии проведения рубок выделяют следующие виды выборочных рубок спелых, перестойных лесных насаждений: добровольно-выборочные, группово-выборочные, равномерно-постепенные, группово-постепенные (котловинные), чересполосные постепенные, длительно-постепенные рубки.

Периоды повторяемости рубок по муниципальному лесничеству приняты: Для рубок ухода:

- прореживания – 15 – 25 лет
- проходные рубки – 20 – 30 лет
- выборочные санитарные рубки – 5 лет

Для выборочных рубок в спелых и перестойных насаждениях:

- добровольно – выборочные рубки – 8 – 15 лет
- группово – выборочные рубки – 8 – 15 лет
- длительно – постепенные рубки – 30 – 40 лет
- равномерно – постепенные рубки – 4 – 8 лет
- группово – постепенные рубки – 8 – 10 лет
- чересполосные постепенные рубки – 4 – 6 лет.

2.1.10. Методы лесовосстановления

Лесовосстановление осуществляется в целях восстановления вырубленных, погибших, поврежденных лесов. Лесовосстановление должно обеспечивать восстановление лесных насаждений, сохранение биологического разнообразия лесов, сохранение полезных функций лесов.

Лесовосстановление осуществляется (способы лесовосстановления) путем естественного, искусственного или комбинированного восстановления лесов.

Естественное восстановление лесов осуществляется за счет мер содействия лесовосстановлению: путем сохранения подроста лесных древесных пород при проведении рубок лесных насаждений, минерализации почвы, огораживании и т.п.

В целях содействия естественному лесовосстановлению осуществляются следующие мероприятия:

сохранение возобновившегося под пологом лесных насаждений жизнеспособного поколения основных лесных древесных пород лесных насаждений (далее – главные лесные древесные породы), способного образовывать в данных природно-климатических условиях новые лесные насаждения (подрост). Древесные растения в возрасте до двух лет (самосев) в числе подроста не учитываются;

сохранение при проведении рубок лесных насаждений ценных лесных древесных пород жизнеспособных лесных насаждений, хорошо укоренившихся, участвующих в формировании главных лесных древесных пород, высотой более 2,5 метров (молодняк);

- уход за подростом лесных насаждений ценных лесных древесных пород на площадях, не покрытых лесной растительностью;
- минерализация поверхности почвы;
- огораживание площадей.

Меры по сохранению подроста лесных насаждений ценных лесных древесных пород осуществляются одновременно с проведением рубок лесных насаждений. Рубка в таких случаях проводится преимущественно в зимнее время по снежному покрову с применением технологий, позволяющих обеспечить сохранение от уничтожения и повреждения количество подроста и молодняка ценных лесных древесных пород не менее предусмотренного при отводе лесосек. После проведения рубок проводится уход за сохраненным подростом и молодняком лесных древесных пород путем их освобождения от завалов порубочными остатками, вырубки сломанных и поврежденных лесных растений.

Сохранению при проведении рубок лесных насаждений подлежит жизнеспособный подрост и молодняк сосновых, кедровых, лиственничных, еловых, пихтовых насаждений.

Содействие естественному лесовосстановлению путем огораживания площадей планируется и осуществляется в тех случаях, когда имеется опасность повреждения и уничтожения всходов и подроста древесных растений дикими или домашними животными.

Содействие естественному лесовосстановлению путем минерализации почвы проводится на площадях, где имеются источники семян ценных древесных пород лесных насаждений (примыкающие лесные насаждения, отдельные семенные деревья или их группы, куртины, полосы, под пологом поступающих в рубку лесных насаждений с полнотой не более 0,6).

Минерализация почвы должна проводиться в годы удовлетворительного и обильного урожая семян лесных насаждений. Наилучший срок проведения минерализации поверхности почвы – до начала опадения семян лесных древесных растений.

Работы осуществляются путем обработки почвы механическими, химическими или огневыми средствами в зависимости от механического состава и влажности почвы, густоты и высоты травянистого покрова, мощности лесной подстилки, степени минерализации поверхности почвы, количества семенных деревьев и других условий участка.

На площадях, вышедших из-под промышленного освоения, с целью создания лесных насаждений необходимо проводить рекультивацию этих земель в соответствии с Правилами лесоразведения, утвержденными Приказом Рослесхоза от 28.12.2018 № 700

2.1.11. Сроки использования лесов для заготовки древесины и другие сведения

В соответствии со ст. 111 Лесного кодекса РФ в городских лесах запрещена сплошная рубка насаждений. Следовательно, сроки разрешенного использования лесов для заготовки древесины не регламентируются.

2.2. Нормативы, параметры и сроки использования лесов для заготовки живицы

Порядок проведения подсочки хвойных лесных насаждений, хранения живицы и вывоза ее из леса устанавливается Правилами заготовки живицы, утвержденными Приказом МПР РФ от 09.11.2020 № 911.

Нормативы, параметры и сроки использования лесов для заготовки живицы в городских лесах при разработке настоящего Лесохозяйственного регламента не устанавливались, так как в соответствии с лесным законодательством Российской Федерации заготовка живицы в городских лесах запрещена.

2.3. Нормативы, параметры и сроки использования лесов для заготовки и сбора недревесных лесных ресурсов

Нормативы, параметры и сроки разрешенного использования лесов для заготовки и сбора недревесных лесных ресурсов определяются статьей 32 Лесного кодекса и Правилами заготовки и сбора недревесных лесных ресурсов (Приказ Минприроды от 28.07.2020 № 496).

Заготовка и сбор недревесных лесных ресурсов представляет собой предпринимательскую деятельность, связанную с изъятием, хранением и вывозом лесных ресурсов из леса.

В соответствии со статьей 32 Лесного кодекса к недревесным лесным ресурсам относятся пни, береста, кора деревьев и кустарников, хворост, веточный корм, еловая, пихтовая, сосновая лапы, ели для новогодних праздников, мох, лесная подстилка, камыш, тростник и подобные лесные ресурсы.

Порядок заготовки и сбора гражданами недревесных лесных ресурсов для собственных нужд устанавливается законом Республики Коми от 27.12.2006 № 136-РЗ.

2.3.1. Нормативы (ежегодные допустимые объемы) и параметры использования лесов для заготовки недревесных лесных ресурсов по их видам

Лесной кодекс, действующие Правила заготовки и сбора недревесных лесных ресурсов, утвержденные Приказом Минприроды от 28.07.2020 № 496, не устанавливают ограничений по использованию городских лесов в целях заготовки и сбора большинства видов недревесных лесных ресурсов. Запрещено в этих лесах осуществлять только сбор лесной подстилки.

Промышленной заготовки недревесных лесных ресурсов на территории лесничества в настоящее время не осуществляется и не планируется. Специальных обследований по выявлению запасов недревесных лесных ресурсов не проводилось, в связи с чем, ежегодные допустимые объемы изъятия недревесных лесных ресурсов регламентом не устанавливаются. Типовая таблица 12 не заполняется.

Способы заготовки пневого осмола (ручной, тракторный, взрывной и др.) регламентом не устанавливаются, они оговариваются в зависимости от целевого назначения и местоположения лесного участка в конкретном договоре аренды.

Заготовка бересты с растущих деревьев может производиться на лесных участках, подлежащих рубке в текущем году, по согласованию с лицами, которые осуществляют заготовку древесины на основании договоров аренды или договоров купли-продажи лесных насаждений, в весенне-летний и осенний период без повреждения луба. При

этом используемая для заготовки часть ствола не должна превышать половины общей высоты дерева.

Ивовое корье заготавливается в весенне-летний период. Для заготовки ивового корья пригодны кустарниковые ивы в возрасте 5 лет и старше, древовидные – 15 лет и старше.

Заготовка пихтовых, сосновых, еловых лап, веточного корма производится только со срубленных деревьев при проведении рубок.

Заготовка (выкопка) деревьев на лесных участках может проводиться в хвойных насаждениях I класса возраста, в лиственных насаждениях I и II классов возраста. Заготовка (выкопка) кустарников подлеска на лесных участках может проводиться в насаждениях с подлеском средней или высокой густоты и преобладанием в его составе заготавливаемого вида. Число оставшихся кустов заготавливаемого вида после выкопки не должно быть менее 1000 штук на гектар.

Заготовка веников, ветвей и кустарников лиственных пород (береза, осина, ива и др.) для метел и плетения производится на лесных участках, подлежащих расчистке (квартальные просеки, противопожарные разрывы, трассы противопожарных и лесохозяйственных дорог, сенокосы, линии электропередачи, зоны затопления, полосы отвода автомобильных дорог, железных дорог, трубопроводов и другие площади, где не требуется сохранения подроста и насаждений), а также со срубленных деревьев на лесосеках при проведении рубок.

К древесной зелени относятся листья, почки, хвоя и побеги хвойных и лиственных пород с диаметром до 8 мм у основания. Заготовка древесной зелени для производства хвойно-витаминной муки разрешается только со срубленных деревьев на лесосеках при проведении выборочных рубок.

Для производства пихтового масла разрешается ручная заготовка древесной зелени (пихтовой лапки) в спелых пихтовых насаждениях в весенне-летний период с растущих деревьев диаметром не менее 18 см путем обрезки веток острыми инструментами на протяжении не более 30% живой кроны. При этом срезы сучьев должны быть косыми и гладкими, без отлупов, расщепов, задигов и надломов, а длина оставляемых на деревьях оснований сучьев должна быть не менее 30 см. Повторные заготовки пихтовой лапки в одних и тех же насаждениях допускаются не ранее чем через 4 – 5 лет.

Типовая таблица 12

Параметры использования лесов для заготовки недревесных лесных ресурсов

№№ п/п	Вид недревесного лесного ресурса	Единица измерения	Ежегодный допустимый объем заготовки
1	-	-	-

2.3.2. Сроки использования лесов для заготовки и сбора недревесных лесных ресурсов

Заготовка пневого осмола допускается в бесснежный период. Ивовое корье заготавливается в весенне-летний период со срубленных деревьев ивы. Заготовка еловой коры может производиться в течение всего года. Береста заготавливается в весенне-летний и осенний период без повреждения луба. Заготовку новогодних ёлок производят в зимний период (декабрь месяц).

Сроки проведения работ для заготовки и сбора недревесных лесных ресурсов

№ п/п	Вид недревесного лесного ресурса	Сроки заготовки и сбора
1.	Веники березовые	Май - июль
2.	Веники дубовые	Июнь - июль
3.	Метлы березовые	Октябрь - ноябрь, март - апрель
4.	Кора березовая	В течение года
5.	Ели (сосны) новогодние	Ноябрь - декабрь
6.	Хвойный лапник	Ноябрь - декабрь
7.	Подстилка	Июнь - октябрь
8.	Мох	Май - сентябрь
9.	Пни (пневый осмол)	В течение всего года
10.	Веточный корм	Май-сентябрь
11.	Деревья и кустарники (посадочный материал):	
	- сосна обыкновенная	Апрель-май, октябрь - декабрь
	- береза повислая	Март-апрель, октябрь - ноябрь
	- вяз обыкновенный	Апрель-май, октябрь-декабрь
	- дуб черешчатый	Апрель-май, октябрь-декабрь
	- ель европейская	Апрель - май, октябрь - декабрь
	- липа мелколистная	Апрель - май, октябрь - декабрь
	- рябина обыкновенная	Апрель - май, октябрь - декабрь

2.4. Нормативы, параметры и сроки использования лесов для заготовки пищевых лесных ресурсов и сбора лекарственных растений

В соответствии со статьей 34 Лесного кодекса к пищевым лесным ресурсам относятся дикорастущие плоды, ягоды, орехи, грибы, семена, березовый сок и подобные лесные ресурсы.

Основные виды грибов, встречающиеся на территории Печорского городского лесничества – подосиновик (красноголовик), подберезовик, моховик. На сухих почвах – белый гриб.

Основные виды ягод – черника, голубика, брусника, клюква, морошка. Основные виды лекарственных растений – багульник, сабельник, таволга, багульник болотный (листья), вахта трехлистная (листья), лабазник (листья)

В таксационном описании приводятся виды ягод, грибов и лекарственных растений.

Порядок заготовки пищевых лесных ресурсов и сбора лекарственных растений гражданами для собственных нужд установлен законом Республики Коми от 27.12.2006 № 136-РЗ.

2.4.2. Нормативы (ежегодные допустимые объемы) и параметры использования лесов для заготовки пищевых лесных ресурсов и сбора лекарственных растений по их видам

Нормативы, параметры и сроки использования лесов для заготовки пищевых лесных ресурсов и сбора лекарственных растений установлены приказом Федерального агентства лесного хозяйства от 28.07.2020 № 494 «Об утверждении Правил заготовки пищевых лесных ресурсов и сбора лекарственных растений».

Промышленной заготовки пищевых лесных ресурсов и лекарственных растений на территории лесничества в настоящее время не осуществляется и не планируется. Специальных обследований по выявлению запасов пищевых лесных ресурсов и лекарственных растений не проводилось, в связи с чем ежегодные допустимые объемы изъятия указанных ресурсов регламентом не устанавливаются.

В тоже время лесохозяйственный регламент допускает заготовку пищевых лесных ресурсов и сбор лекарственных растений в городских лесах. При этом необходимо руководствоваться нижеприведенными требованиями.

Запрещается рубка плодоносящих ветвей и деревьев для заготовки плодов.

При заготовке грибов запрещается вырывать грибы с грибницей, переворачивать мох и лесную подстилку, а также уничтожать старые грибы.

Заготовка лекарственных растений допускается в объемах, обеспечивающих своевременное восстановление растений.

На момент изготовления лесохозяйственного регламента нормативы для заготовки пищевых лесных ресурсов и сбора лекарственных растений не установлены правительством Республики Коми и потому в типовой таблице 13 ежегодный допустимый объем заготовки не установлен.

Типовая таблица 13

Параметры использования лесов при заготовке пищевых лесных ресурсов и сборе лекарственных растений

№№ п/п	Виды пищевых лесных ресурсов, лекарственных растений	Единица измерения	Ежегодный допустимый объем заготовки
<i>Пищевые ресурсы</i>			
1	Ягоды по видам		
	клюква	тонн	не установлен
	черника		не установлен
	брусника		не установлен
	смородина черная		не установлен
	смородина красная		не установлен
2	Грибы по видам	тонн	не установлен
	белый гриб		не установлен
	подосиновик		не установлен
	волнушки		не установлен
3	Лекарственное сырье	тонн	не установлен
	березовые почки		не установлен
	сосновые почки		не установлен
	гриб «чага»		не установлен

2.4.3. Сроки заготовки и сбора

Сроки заготовки дикорастущих плодов и ягод, орехов, грибов, лекарственных растений зависят от времени наступления массового созревания урожая.

Таблица 2.4.3.1

Сроки сбора пищевых и лекарственных ресурсов

№ п/п	Вид пищевых лесных ресурсов, лекарственных растений	Сроки сбора
<i>Пищевые ресурсы</i>		
1	Ягоды черники	Июль, август
2	Ягоды брусники	Август, сентябрь
3	Ягоды клюквы	Сентябрь – ноябрь
4	Ягоды морошки	Июль
5	Ягоды голубики	Август
<i>Грибы</i>		
6.	Лисички	Июль - октябрь
7.	Подосиновик	Июль - октябрь
8.	Белый гриб	Июль - октябрь
9.	Опенок осенний	Июль - октябрь
10.	Подберезовик	Июль - октябрь

№ п/п	Вид пищевых лесных ресурсов, лекарственных растений	Сроки сбора
11.	Рыжики	Июль - октябрь
<i>Лекарственное сырье</i>		
12.	Листья брусники и черники	до цветения и после созревания ягод.
13.	Вахта трёхлистная (листья)	Июнь, июль.
14.	Малина (плоды)	Июль, август.
15.	Рябина (плоды)	Сентябрь - октябрь
16.	Шиповник (плоды)	Сентябрь
17.	Берёзовые почки	Март
18.	Подорожник большой (листья)	Август - сентябрь
19.	Зверобой четырёхгранный (верхушка стеблей с соцветиями)	Июнь - август
20.	Мать-и-мачеха (листья)	Май
21.	Тысячелистник обыкновенный	Июнь-сентябрь
22.	Чага	Круглый год

Примечание:

При определении сроков заготовки пищевых лесных ресурсов и лекарственно-технического сырья использована следующая литература:

«Заготовка дикорастущих плодов, ягод, орехов, грибов и лекарственно-технического сырья» (А.Д. Агафонов, Б.В. Андрест, Москва, 1969);

«Заготовка дикорастущих пищевых продуктов» (В.Н. Качдаев, Москва, 21972);

«Недревесные растительные ресурсы Республики Коми» (В.А. Мартыненко, Б.И. Груздев, Н.С. Котелина, Сыктывкар, 1994).

2.4.4. Нормативы количества высверливаемых каналов при заготовке древесных соков в зависимости от диаметра ствола деревьев и класса бонитета насаждения

При заготовке древесных соков сверление канала производят на высоте 20 – 35 см от корневой шейки дерева. В тех случаях, когда на дереве делается два и больше подсочных отверстий, они располагаются на одной стороне ствола на расстоянии 8 – 15 см одно от другого с тем расчетом, чтобы сок стекал в один приемник.

Нормы нагрузки дерева, то есть количества высверливаемых в нем каналов установлены в таблице 2.4.3.2.

Таблица 2.4.3.2

Нормативы количества высверливаемых каналов

Диаметр дерева на высоте груди (ед.измерения см)	Количество каналов при подсочке	Примечание
20 - 22	1	За год до рубки разрешается подсочка деревьев с диаметром 16 см при следующих нормах нагрузки: - 16 - 20 см - 1 канал - 21 - 24 см - 2 канала - 25 см и более - 3 канала
23 - 27	2	
28 - 32	3	
33 и более	3	

Промышленная заготовка березового сока на территории Печорского городского лесничества не допускается.

2.4.5. Параметры заготовки папоротника-орляка

При заготовке папоротника-орляка оптимальная высота побегов, пригодных к сбору, от 20 – 25 см до 30 – 40 см., в зависимости от района заготовки и условий произрастания.

На территории Печорского городского лесничества заготовка папоротника – орляка не проектируется.

2.4.6. Сроки использования лесов для заготовки пищевых лесных ресурсов и сбора лекарственных растений

При аренде лесных участков срок использования лесов составляет от 10 до 49 лет. Конкретные сроки разрешенного использования указываются при заключении договоров аренды.

Нормативы и сроки заготовки пищевых лесных ресурсов и сбора лекарственных растений Правительством Республики Коми не установлены.

2.5. Нормативы, параметры и сроки использования лесов для осуществления видов деятельности в сфере охотничьего хозяйства

Использование лесов для осуществления видов деятельности в сфере охотничьего хозяйства регламентируется статьей 36 Лесного кодекса и Федеральным законом «Об охоте и сохранении охотничьих ресурсов и о внесении изменений в отдельные законодательные акты Российской Федерации» от 24.07.2009 № 209-ФЗ.

Согласно статье 116 Лесного кодекса РФ на территории городских лесов ведение охотничьего хозяйства запрещено.

2.6. Нормативы, параметры и сроки разрешенного использования лесов для ведения сельского хозяйства

2.6.2. Сведения о площадях сельскохозяйственных угодий, земель, на которых возможно сенокосение, выпас сельскохозяйственных животных, пчеловодство, северное оленеводство, выращивание сельскохозяйственных культур и иной сельскохозяйственной деятельности, рыбоводство, а также соответствующие нормативы (допустимые объемы).

Для сенокосения могут использоваться нелесные земли, а также необлесившиеся лесосеки, прогалины и другие, не покрытые лесной растительностью земли, до проведения на них лесовосстановления. В отдельных случаях для сенокосения могут использоваться пригодные для этой цели участки малоценных насаждений, не намеченные под реконструкцию.

Для выпаса сельскохозяйственных животных могут использоваться нелесные земли, а также необлесившиеся лесосеки, редины, прогалины и другие, не покрытые лесной растительностью земли, до проведения на них лесовосстановления. Запрещается выпас сельскохозяйственных животных на участках:

- занятых лесными культурами, естественными молодняками ценных древесных пород, насаждений с развитым жизнеспособным подростом до достижения ими высоты, исключающей возможность повреждения вершин скотом;
- селекционно-лесосеменных, сосновых, елово-пихтовых, ивовых, твердолиственных, орехоплодных плантаций;
- с проектируемыми мероприятиями по содействию естественному лесовозобновлению и лесовосстановлению хвойными и твердолиственными породами;
- с легкоразмываемыми и развеиваемыми почвами.

При использовании лесных участков для выпаса сельскохозяйственных животных должно обеспечиваться огораживание скотопрогонов или пастбища во избежание потрав лесных культур, питомников, молодняков естественного происхождения и других ценных участков леса или осуществление выпаса сельскохозяйственных животных пастухом. Пастьба коз разрешается исключительно на предварительно огороженных лесных участках или на привязи.

Для выращивания сельскохозяйственных культур и иной сельскохозяйственной деятельности используются нелесные земли, а также необлесившиеся лесосеки, прогалины и

другие, не покрытые лесной растительностью земли до проведения на них лесовосстановления.

Согласно статье 116 Лесного кодекса РФ на территории городских лесов ведение сельского хозяйства запрещено.

В связи с этим, типовая таблица 14 не заполняется.

Типовая таблица 14

Параметры разрешенного использования лесов для ведения сельского хозяйства

№ п/п	Виды пользований	Единица измерения	Ежегодный допустимый объем
-	-	-	-
-	-	-	-

2.6.3. Параметры и сроки разрешенного использования лесов для ведения сельского хозяйства

Согласно статье 116 Лесного кодекса РФ на территории городских лесов ведение сельского хозяйства запрещено.

2.7. Нормативы, параметры и сроки разрешенного использования лесов для осуществления научно-исследовательской и образовательной деятельности

Нормативы, параметры и сроки использования лесов для осуществления научно-исследовательской и образовательной деятельности установлены приказом Федерального агентства лесного хозяйства от 27.07.2020 № 487 «Об утверждении Правил использования лесов для осуществления научно-исследовательской деятельности, образовательной деятельности» и настоящим регламентом.

Осуществление на лесных участках научно-исследовательской и образовательной деятельности может осуществляться государственным учреждением, муниципальным учреждением на праве постоянного (бессрочного) пользования, другими научными, образовательными организациями – на условиях аренды. Срок разрешенного использования лесов при аренде составляет от 10 до 49 лет.

Использование лесов для осуществления научно-исследовательской деятельности включает в себя осуществление экспериментальной или теоретической деятельности, направленной на получение новых знаний об экологической системе леса, проведение прикладных научных исследований, направленных преимущественно на применение этих знаний для достижения практических целей и решения конкретных задач в области использования, охраны, защиты и воспроизводства лесов.

К использованию лесов для осуществления образовательной деятельности относится создание и использование на лесных участках объектов учебнопрактической базы (полигонов, опытных площадок для изучения природы леса, обучения методам таксации леса, проведения рубок лесных насаждений, работ по лесовосстановлению, охране, защите, воспроизводству лесов и других мероприятий) в области изучения, использования, охраны, защиты, воспроизводства лесов, иных компонентов природы, объектов необходимой лесной инфраструктуры для закрепления на практике у обучающихся специальных знаний и навыков.

При использовании лесов для научно-исследовательской и образовательной деятельности допускается создание и использование на лесных участках полигонов, опытных площадок для проведения научных исследований изучения природы леса, обучения в области использования, охраны, защиты, воспроизводства лесов с объектами необходимой лесной инфраструктуры.

При осуществлении использования лесов для научно-исследовательской деятельности, образовательной деятельности не допускается:

- повреждение лесных насаждений, растительного покрова и почв за пределами предоставленного лесного участка;
- захламление предоставленного лесного участка и территории за его пределами строительным и бытовым мусором, отходами древесины, иными видами отходов;
- загрязнение площади предоставленного лесного участка и территории за его пределами химическими и радиоактивными веществами.

Земли, нарушенные или загрязненные при использовании лесов для научно-исследовательской и образовательной деятельности, подлежат рекультивации в срок не более 1 года после завершения соответствующего этапа работ.

На участках с нарушенным почвенным покровом при угрозе развития эрозии почвы должна проводиться рекультивация земель с посевом трав и (или) посадкой деревьев и кустарников на склонах.

Виды научно-исследовательской и образовательной деятельности, ее параметры и объемы определяются договором на право использования соответствующего лесного участка и проектом освоения лесов.

2.8. Нормативы, параметры и сроки разрешенного использования лесов для осуществления рекреационной деятельности

Нормативы, параметры и сроки использования лесов для осуществления рекреационной деятельности установлены приказом Федерального агентства лесного хозяйства от 09.11.2020 № 908 «Об утверждении Правил использования лесов для осуществления рекреационной деятельности» и настоящим регламентом.

Осуществление на лесных участках рекреационной деятельности может осуществляться государственными учреждениям, муниципальным учреждениям на праве постоянного (бессрочного) пользования, другими организациями – на условиях аренды. Виды рекреационной деятельности, ее параметры и объемы определяются договором на право использования соответствующего лесного участка и проектом освоения лесов.

В целях организации отдыха, туризма, физкультурно-оздоровительной и спортивной деятельности лица, на лесных участках, могут организовываться туристические станции, туристические тропы и трассы, проведение культурно-массовых мероприятий, пешеходные, велосипедные и лыжные прогулки, конные прогулки (верхом и/или на повозках), занятия изобразительным искусством, познавательные и экологические экскурсии, спортивные соревнования по отдельным видам спорта, специфика которых соответствует проведению соревнований в лесу, физкультурно-спортивные фестивали и тренировочные сборы, а также другие виды рекреационной деятельности.

При определении размеров лесных участков, выделяемых для осуществления рекреационной деятельности, необходимо руководствоваться оптимальной рекреационной нагрузкой на лесные экосистемы при соблюдении условий ненанесения ущерба лесным насаждениям и окружающей среде.

Леса для осуществления рекреационной деятельности используются способами, не наносящими вреда окружающей среде и здоровью человека.

Использование лесов для осуществления рекреационной деятельности не должно препятствовать праву граждан пребывать в лесах.

Допускается возведение временных построек (беседок, пунктов хранения инвентаря и др.) и осуществление благоустройства лесных участков (размещение дорожно-тропиночной сети, информационных стендов и аншлагов по природоохранной тематике, скамей, навесов от дождя, указателей направления движения, контейнеров для сбора и хранения мусора и др.).

Если в плане освоения лесов на территории субъекта Российской Федерации (лесном плане субъекта Российской Федерации) определены зоны планируемого освоения лесов, в границах которых предусматриваются строительство, реконструкция и эксплуатация

объектов для осуществления рекреационной деятельности, на соответствующих лесных участках допускается возведение физкультурно-оздоровительных, спортивных и спортивно-технических сооружений.

В целях проведения благоустройства предоставленных лесных участков лица, использующие леса для осуществления рекреационной деятельности, осуществляют уход за лесами на основании проекта освоения лесов.

Размещение временных построек, физкультурно-оздоровительных, спортивных и спортивно-технических сооружений допускается, прежде всего, на участках, не занятых деревьями и кустарниками, а при их отсутствии – на участках, занятых наименее ценными лесными насаждениями, в местах, определенных в проекте освоения лесов.

В целях строительства объектов для осуществления рекреационной деятельности в лесах допускается проведение рубок лесных насаждений на основании проекта освоения лесов.

При осуществлении рекреационной деятельности в лесах не допускается повреждение лесных насаждений, растительного покрова и почв за пределами предоставленного лесного участка, захламливание площади предоставленного лесного участка и прилегающих территорий за пределами предоставленного лесного участка бытовым мусором, иными видами отходов, проезд транспортных средств и иных механизмов по произвольным, неустановленным маршрутам.

Основными видами рекреационной нагрузки и антропогенного воздействия в городских лесах и на прилегающей к ним территории являются:

- прогулки населения летом и зимой;
- пикники в лесу, на берегах водоемов;
- заготовка дикоросов;
- свалка бытового мусора и промышленных отходов;
- неорганизованные стоянки автотранспорта.

Наибольшая рекреационная нагрузка на лес приходится на лето. Отдельные лесные участки подвергаются усиленной рекреации, особенно сосновые и сосново-березовые насаждения. В процессе лесоустройства специальных исследований по учету посетителей в разрезе лесных участков, функциональных зон по категориям посетителей, сезонам года, часам в течение светлого времени суток и другим параметрам с целью определения рекреационной нагрузки на лес не проводилось. Нормативы благоустройства территории рекреационных лесов приведены в таблице 2.8.1.

Таблица 2.8.1

Нормативы благоустройства территории рекреационных лесов

№№ п/п	Элементы благоустройства	Ед. изм.	Расчет на 100 га общей площади			
			Функциональная зона		Городские леса	в их пределах рекреационные маршруты
			активного отдыха	прогулочн ая		
1	Подъездные дороги гравийные с шириной проезжей части 4,5 м	км	0,15	0,04	0,02	-
2	Дороги внутри массивов гравийные с шириной полотна 3,5 м	км	2,0	2,0	1,0	-
3	Автостоянки на 15 автомашин грунтовые с добавлением гравия, щебня	шт.	0,25	0,06	0,03	-
4	Прогулочные тропы	км	0,7	0,7	0,4	-
5	Скамьи 4-х местные	шт.	18	6	3	-
6	Пикниковые столы 6-ти местные	шт.	7	1,2	0,6	-
7	Укрытия от дождя	шт.	1,5	0,4	0,2	0,2
8	Очаги для приготовления пищи	шт.	3,5	1,0	0,5	0,6
9	Урны	шт.	30	-	-	-
10	Мусоросборники	шт.	3,5	-	-	-
11	Туалеты	шт.	0,18	-	-	-
12	Аншлаги	шт.	0,7	0,2	0,1	0,4
13	Спортивные и игровые площадки	м ²	37	-	-	-
14	Пляжи на реках и водоемах	м ²	90	30	15	-
15	Пляжные кабины	шт.	0,18	0,04	0,02	-
16	Беседки	шт.	0,17	-	-	-
17	Указатели	шт.	1,5	0,4	0,5	0,4
18	Видовые точки	шт.	0,7	0,2	0,1	0,3
19	Колодцы, родники	шт.	0,07	0,02	0,01	0,01
20	Площадки для палаток туристов	м ²	5	5	50	20
21	Мостики, переходы	шт.	1,5	0,2	0,1	-

Таблица 2.8.2

Целевое назначение и характеристика рекреационных маршрутов

Тип маршрута	Целевое назначение маршрута	Протяженность маршрута (единица измерения км)	Характеристика трассы маршрута	Элементы благоустройства и декоративного оформления маршрута
Прогулочный	Активный отдых в виде прогулок продолжительностью от 40 минут до 4 часов	короткий - 0,5-1,0 средний - 1-1,5; длинный - 3,5-4	По наиболее живописным местам, с разнообразными ландшафтами, наличием природных историко-культурных памятников, с наличием или созданием видовых точек	Скамьи, сиденья, навесы от инсоляции, дождя, беседки, урны, мусоросборники, деревянная скульптура, визуальная информация
Тип маршрута	Целевое назначение маршрута	Протяженность маршрута (единица измерения км)	Характеристика трассы маршрута	Элементы благоустройства и декоративного оформления маршрута
Познавательный (экскурсионный, учебный)	Сочетание активного отдыха с расширением биологических знаний людей с продолжительностью движения по маршруту от 1 до 2 часов	1-2	По живописным местам при наличии по трассе маршрута 10-15 объектов показа по принятой для маршрута тематике (эстетической, лесоводственной, ботанической, природоохранной, культурно-исторической и т.п.), расположенных не менее, чем через 100 м друг от друга	Скамьи, сиденья, навесы от инсоляции, дождя, беседки, урны, мусоросборники, деревянная скульптура, визуальная информация

Тип маршрута	Целевое назначение маршрута	Протяженность маршрута (единица измерения км)	Характеристика трассы маршрута	Элементы благоустройства и декоративного оформления маршрута
Спортивный	Спортивные занятия посетителей леса различного возраста и физической подготовки. Продолжительность пребывания на маршруте 30-40 мин.	0,4-0,6	По живописным местам, в лесных массивах, расположенных вблизи от густо населенных лесных районов и в наименьшей степени подверженных техническим воздействиям. Дорожное покрытие должно обеспечивать посещение маршрута в дождливый период	Спортивные снаряды для тренировки различных групп мышц, вестибулярного аппарата, органов дыхания (барьеры для прыжков, турник, брусья, шведские стенки, столбики для прыжков), скамьи, сиденья, навесы, указатели, пикеты с указаниями расстояний.

Примечание:

Подбираются наиболее живописные и безопасные в пожарном отношении участки леса в кварталах, прилегающих к водным объектам и населенным пунктам используемые в настоящее время и рекомендуемые к организации отдыха населения.

2.8.2. Нормативы использования лесов для осуществления рекреационной деятельности

Для осуществления рекреационной деятельности в целях организации отдыха, туризма, физкультурно-оздоровительной и спортивной деятельности лица, использующие леса, могут организовывать туристические станции, туристические тропы и трассы, проведение культурно-массовых мероприятий, пешеходные, велосипедные и лыжные прогулки, конные прогулки (верхом и/или на повозках), занятия изобразительным искусством, познавательные и экологические экскурсии, спортивные соревнования по отдельным видам спорта, специфика которых соответствует проведению соревнований в лесу, физкультурно-спортивные фестивали и тренировочные сборы, а также другие виды организации рекреационной деятельности.

При определении размеров лесных участков, выделяемых для осуществления рекреационной деятельности на территории лесничества, необходимо руководствоваться оптимальной рекреационной нагрузкой на лесные экосистемы при соблюдении условий минимизации ущерба лесным насаждениям и окружающей среде.

Рекреационная нагрузка – степень непосредственного влияния отдыхающих людей, их транспортных средств, строительства временных и дачных жилищ и других сооружений на природные комплексы или рекреационные объекты. Выражается количеством людей или человеко-дней на единицу площади или рекреационный объект за определенный промежуток времени (обычно за день или год). Различают оптимальную, предельную (максимально допустимую) и деструкционную (гибельную) рекреационную нагрузку.

Допустимая рекреационная нагрузка – максимальное число посетителей на единицу площади лесного участка, используемого для рекреационных целей, при котором обеспечивается сохранение природных компонентов среды и её культурно-исторических ценностей.

Измерение рекреационных нагрузок производится в соответствии со стандартами отрасли ОСТ 56-100-95 «Методы и единицы измерения рекреационных нагрузок на лесные природные комплексы».

Количество посетителей, допустимое в лесах рекреационного назначения без значительного нарушения в них природной лесной среды при условии проведения мероприятий, способствующих повышению устойчивости насаждений к рекреационным нагрузкам, приводится в таблицах ниже. Используя эти нормативы, определяют оптимально возможное количество посетителей для кварталов, отдельных выделов. Они служат основой

для регулирования территориального размещения посетителей, исходя из особенностей природных условий, вида рекреационного использования и наличия дорог.

Таблицы 2.8.2.1-2.8.2.10 являются нормативами для ландшафтной характеристики лесных участков при осуществлении рекреационной деятельности.

Таблица 2.8.2.1

Шкала предельно допустимых рекреационных нагрузок на 1 га лесного фонда в различных условиях лесорастительных зон хвойных, смешанных и лиственных лесов, чел/га

Протяженность дорог на 1000 га лесного фонда, км	Преобладающие породы							
	ольха черная	ель, пихта	ольха серая	сосна, лиственница, кедр	дуб, клен, ясень	осина, тополь, ива белая	береза	липа, вяз
Молодняки								
До 10	-/0,6	0,7/0,6	1,0/0,7	1,1/0,7	1,2/-	1,3/-	1,4/0,8	1,5/-
11-15	-/0,7	0,8/0,7	1,2/0,8	1,3/0,8	1,7/-	1,5/-	1,7/0,9	1,8/-
16-20	-/0,8	0,9/0,8	1,4/0,9	1,5/0,9	1,6/-	1,8/-	1,9/1,0	2,0/-
21-25	-/0,9	1,0/0,9	1,5/1,0	1,6/1,0	1,8/-	1,9/-	2,1/1,1	2,2/-
Более 25	-/0,9	1,1/0,9	1,6/1,1	1,8/1,1	1,9/-	2,1/-	2,2/1,2	2,4/-
Средневозрастные и приспевающие насаждения								
До 10	-/0,8	1,0/0,8	1,4/0,9	1,5/0,9	1,6/-	1,7/-	1,8/1,0	1,9/-
11-15	-/0,9	1,2/0,9	1,7/1,1	1,8/1,1	1,9/-	2,0/-	2,1/1,2	2,3/-
16-20	-/1,0	1,4/1,0	1,9/1,2	2,0/1,2	2,2/-	2,3/-	2,9/1,3	2,6/-
21-25	-/1,1	1,5/1,1	2,1/1,3	2,2/1,3	2,4/-	2,5/-	2,7/1,4	2,8/-
Более 25	-/1,2	1,6/1,2	2,2/1,4	2,4/1,4	2,6/-	2,7/-	2,5/1,5	3,0/-
Спелые и перестойные насаждения								
До 10	-/0,7	0,9/0,7	1,2/0,8	1,3/0,8	1,4/-	1,5/-	1,6/0,9	1,7/-
11-15	-/0,8	1,1/0,8	1,4/0,9	1,5/0,9	1,7/-	1,8/-	1,9/1,0	2,0/-
16-20	-/0,9	1,2/0,9	1,6/1,0	1,8/1,0	1,9/-	2,0/-	2,2/1,2	2,3/-
21-25	-/1,0	1,3/1,0	1,8/1,1	1,9/1,1	2,1/-	2,2/-	2,4/1,3	2,5/-
Более 25	-/1,1	1,4/1,1	1,9/1,2	2,1/1,2	2,2/-	2,4/-	2,6/1,4	2,7/-

Примечание:

1. В числителе – на дренированных почвах (А1, А2, А3, В2, В3, С2, С3, Д2, Д3), в знаменателе – на избыточно-увлажненных (А4, А5, В4, В5, С4, С5).

2. Предельно допустимые рекреационные нагрузки: для насаждений с преобладанием сосны в типах условий местопроизрастания А1 – 0,4 чел./га, А2 – 0,8 чел./га; для насаждений с преобладанием березы в типах условий местопроизрастания А2 – 0,9 чел./га.

3. При переводе данных шкалы в чел/га их умножают на 8,0.

4. Протяженность дорожной сети приведена для условий комплексного благоустройства территории лентных массивов.

Таблица 2.8.2.2

Оптимальные допустимые рекреационные нагрузки для насаждений в равнинных условиях с учетом типов условий местопроизрастания

Преобладающая порода	Рекреационная нагрузка, чел.-дни/га				
	1,4	2,9	5,0	8,0	11,9
Сосна, липа	А ₀₋₁ , А ₄₋₅	А ₂ , В ₁	А ₃ , В ₁₋₂	В ₃	-
	В ₀ , В ₅	С ₀ , Д ₀	С ₁ , Д ₁	С ₂ , С ₃	-
	С ₄ , С ₅	-	-	Д ₂ , Д ₃	-
	Д ₄ , Д ₅	-	-	-	-
Дуб, клен остролистный	В ₄ , В ₅	В ₂ , В ₃	С ₂ , Д ₁	С ₃ , Д ₂	-
	С ₀ , С ₅	С ₁ , С ₄	-	Д ₃	-
	Д ₅	Д ₀ , Д ₄	-	-	-
Береза, осина, тополь	А ₄ , А ₅	А ₂ , А ₃	В ₂ , С ₁	В ₃ , С ₂	С ₃ , Д ₃
	В ₀ , В ₅	В ₁ , В ₄	С ₄ , Д ₄	Д ₁	Д ₃
	С ₅ , Д ₅	С ₀ , Д ₀	-	-	-
Ольха, ясень	В ₂ , В ₃ , В ₄	С ₄ , Д ₂	С ₃ , Д ₃	-	-

Преобладающая порода	Рекреационная нагрузка, чел.-дни/га				
	1,4	2,9	5,0	8,0	11,9
	B ₅ , C ₂ , C ₅	D ₄	-	-	-
	D ₅	-	-	-	-

Примечание:

1. Чел.-дни/га (среднее время пребывания на территории участка не более 8 часов, стадия рекреационной дигрессии – 3).

Таблица 2.8.2.3

Корректировочная шкала рекреационных нагрузок с учетом стадий дигрессии древостоев (на основе обобщения данных Моисеева В.С. и Яновского Л.Н.)

Стадия рекреационной дигрессии	Поправочный коэффициент
1	3,2
2	2,0
3	1,0
4	0,38
5	0,12

Для открытых пространств лесничества устанавливаются следующие рекреационные нагрузки.

Таблица 2.8.2.4

Нормативы рекреационных нагрузок для открытых пространств

Типы открытых ландшафтов	Рекреационная нагрузка, чел./га
Поляны с естественным травостоем	до 20
Поляны с улучшенным травостоем	до 40
Открытые пространства с элементами благоустройства (скамьи, беседки и проч.)	до 50
Открытые пространства с твердым дорожно-тропиночным покрытием, площадки	до 100

Для всех типов ландшафта при уклоне более 5 % допустимые величины рекреационных нагрузок уменьшают в 2 раза; при уклоне 5-10 % – в 3-4 раза; при уклоне более 15 % – в 5 раз.

Таблица 2.8.2.5

Нормативы рекреационной емкости пляжей (чел.-дни/20 м²)

Социально - экологический коэффициент K1	Коэффициент рекреационной привлекательности K2				
	0,8	0,7	0,6	0,5	0,4
0,8	2,2-2,6	2,0-2,2	1,7-1,9	1,4-1,6	1,1-1,3
0,7	2,0-2,2	1,7-2,2	1,5-1,7	1,2-1,4	1-1,1
0,6	1,7-1,9	1,5-1,7	1,3-1,4	1,0-1,2	0,8-1,0
0,5	1,4-1,6	1,2-1,4	1,1-1,2	0,9-1,0	0,7-0,8

Примечание: K1 = 0,8 – при самой незначительной степени негативного антропогенного вмешательства в природную среду пляжа;

K2 = 0,8 – при наибольшей степени благоустройства и рекреационной привлекательности пляжа и окружающей местности.

При предоставлении участков леса для использования в культурно-оздоровительных целях показатели предельных рекреационных нагрузок могут быть увеличены с учетом уровня благоустройства и изменения ландшафтно-планировочной организации территории на конкретном лесном участке.

При таксации городских лесов производится ландшафтная таксация. Для каждого типа ландшафта (закрытый, полукрытый и открытый) определяется:

- степень устойчивости (устойчивые, устойчивость нарушена и устойчивость утрачена);
- деградация лесной среды (стадии деградации с 1-5);

- состояние кустарников и травяного покрова на открытых пространствах для отдыха или декоративного назначения (стадии деградации с 1-5);
- шкала рекреационной оценки участка (в баллах от 1-3);
- шкала санитарно-гигиенической оценки участка (в баллах от 1-3);
- шкала эстетической оценки (с 1 по 3 классы).

Таблица 2.8.2.6

Шкала групп и типов ландшафтов

Группы пространств		Типы пространств			
Наименование	индекс	Характеристика	Общая сомкнутость полога леса	Индекс	Шифр
Закрытые	1	Древостой горизонтальной сомкнутости	1,0...0,6	1а	1
		Древостой вертикальной сомкнутости с учетом яруса подроста и подлеска, высотой более 1,5 м	1,0...0,6	1б	2
Полуоткрытые	2	Изреженные древостои с равномерным размещением деревьев с редким подростом высотой более 1,5 м, или без подроста и подлеска	0,5...0,3	2а	3
		Изреженные древостои с неравномерным размещением деревьев с редким подростом и подлеском высотой более 1,5 м, или без подроста и подлеска	0,5...0,3 (в группах 0,7...0,6)	2б	1
		Молодняки высотой более 1,5 м	0,5...0,4	2в	5
Открытые	3	Редины, участки с единичными деревьями, с наличием редкого возобновления кустарников, независимо от их высоты	0,2...0,1	3а	6
		Участки с наличием возобновления леса или кустарников высотой до 1,5 м (вне зависимости от густоты)		3б	7
		Участки без древесно-кустарниковой растительности		3в	8

Таблица 2.8.2.7

Шкала оценки рекреационной деградации лесной среды

Характеристика лесной среды	Стадия деградации
Признаков нарушения лесной среды нет, рост и развитие деревьев и кустарников нормальное, механические повреждения отсутствуют; подрост (разновозрастный) и подлесок жизнеспособные. Моховой и травяной покров характерных для данного типа леса видов; подстилка (пружинящая) не нарушена. <i>Регулирование рекреации не требуется.</i>	1
Незначительное изменение лесной среды и ухудшение роста и развития деревьев и кустарников, единичные механические повреждения; подрост (разновозрастный) и подлесок жизнеспособные, средней густоты, имеют до 20% повреждённых и усохших экземпляров. Проективное покрытие мхов до 20%, травяного покрова - до 50% (из них 1/10 - луговой); нарушение подстилки незначительное, почва и подстилка слегка уплотнены; отдельные корни деревьев обнажены, вытоптано до минеральной части почвы около 5% площади. <i>Незначительное регулирование рекреации.</i>	2
Значительное изменение лесной среды, рост и развитие деревьев ослаблены, до 10% стволов с механическими повреждениями; подрост (одновозрастный) и подлесок угнетены, они средней густоты или редкие, 21-50% повреждённых и усохших экземпляров. Мхи у стволов деревьев, их проективное покрытие 5- 10%, травяного покрова - 70-60% (из них 2/10 луговой), появляются сорняки; подстилка и почва значительно уплотнены, довольно много обнажённых корней деревьев, вытоптано до минеральной части почвы 6-40% площади. <i>Значительное регулирование рекреации.</i>	3

Характеристика лесной среды	Стадия деградации
Сильно нарушена лесная среда, древостой куртинно-лугового типа, деревья значительно угнетены, 11-20% стволов с механическими повреждениями; подрост и подлесок нежизнеспособные (преимущественно в куртинах), редкие или отсутствуют, повреждённых и усохших экземпляров более 50%. Мхи отсутствуют, проективное покрытие травяного покрова 59-40% (из них 1/2 луговой и сорняки). Много обнажённых корней деревьев, подстилка на открытых местах отсутствует, вытоптан до минеральной части почвы 41-60% площади. <i>Строгий режим рекреации.</i>	4
Лесная среда деградирована; древостой изрежен, куртинно-лугового типа, деревья сильно ослаблены или усыхают, более 20% с механическими повреждениями, подрост, подлесок, мхи, подстилка отсутствуют, проективное покрытие травяного покрова до 10% (3/4 луговой и сорняки), корни большинства деревьев обнажены и повреждены, вытоптан до минеральной части почвы более 60% площади. <i>Рекреация не допускается.</i>	5

Таблица 2.8.2.8

Шкала оценки состояния кустарниковой и травянистой растительности

Кустарниковая растительность	Травянистая растительность	Стадия деградации
Кустарники здоровы, возраст до 30 лет, неомоложенные, сухих ветвей нет или встречаются единично	Травяной покров не нарушен, представлен травами, типичными для данного элемента ситуации	1
Омоложенные кустарники в хорошем состоянии, сухих ветвей нет или встречаются единично	Травяной покров частично вытоптан (до 5%), в нём появляются сорные или нехарактерные для данного элемента ситуации виды (5-10%)	2
Кустарники старше 30 лет II и III генерации в хорошем состоянии, сухих ветвей нет	Травяной покров вытоптан на 6-10%, сорные или нехарактерные для данного элемента ситуации виды составляют 11-20%. Почва уплотнена	3
Распадающиеся кустарники на старых корнях с большим количеством сухих ветвей и сучьев	Травяной покров развит слабо, вытоптан на 41-60%, сорные и нехарактерные для данного элемента ситуации виды составляют 21-50%. Почва сильно уплотнена, имеется строительный и другой мусор	4
Кустарники в стадии полного распада (сохранилась поросль на старых корнях)	Травяной покров вытоптан на 61-100% или представлен сорными и нехарактерными для данного элемента ситуации видами. Почва очень сильно уплотнена, много строительного и другого мусора	5

Таблица 2.8.2.9

Шкала рекреационной оценки участка

Характеристика участка	Балл
Участок имеет наилучшие показатели по состоянию древесно-кустарниковой растительности, напочвенного покрова и других элементов. Передвижение удобно во всех направлениях. Возможно использование для отдыха без проведения мероприятий по благоустройству территории	1
Участок имеет хорошие показатели по состоянию древесно-кустарниковой растительности, напочвенному покрову и др. Передвижение ограничено по некоторым направлениям. Возможно использование для отдыха после проведения незначительных мероприятий по благоустройству территорий.	2
Участок имеет больше плохих показателей, чем хороших, по состоянию древесно-кустарниковой растительности, напочвенному покрову и другим элементам. Передвижение затруднено во всех направлениях. Для организации отдыха необходимо проведение мероприятий, требующих значительных капитальных затрат по благоустройству территории.	3

Шкала санитарно-гигиенической оценки участка

Характеристика участка	Балл
Участок в хорошем санитарном состоянии. Воздух чистый, хорошая аэрация, отсутствие шума, паразитов, густых зарослей. Имеют место ароматические запахи, лесные звуки, сочные краски.	1
Участок в сравнительно хорошем санитарном состоянии, незначительно захламлен и замусорен, имеются отдельные сухостойные деревья, воздух несколько загрязнен, шум периодический или отсутствует.	2
Участок в плохом санитарном состоянии, захламлен мертвой древесиной, замусорен. Имеются места свалок мусора, наличие карьеров и ям, сильно загрязненный воздух (в том числе неприятные запахи). Место ветряное, сильно затененное, высокий уровень шума, наличие паразитов, избыточного увлажнения, густых зарослей.	3

Рекреационная деятельность разрешается на всей территории городских лесов.

В процессе лесоустройства специальных исследований по учету посетителей в разрезе лесных участков, функциональных зон по категориям посетителей, сезонам года, часам в течение светлого времени суток и другим параметрам с целью определения рекреационной нагрузки на лес не проводилось.

В целом территория рекреационных лесов характеризуется средней рекреационной оценкой и вторым классом (малонарушенные насаждения) рекреационной деградации насаждений.

2.8.3. Перечень кварталов и (или) частей кварталов зоны рекреационной деятельности

Рекреация – основной вид использования лесов Печорского городского лесничества использование лесов для рекреации допускается на всей их площади. На территории Печорского городского лесничества функциональное зонирование не проводилось.

2.8.4. Функциональное зонирование территории зоны рекреационной деятельности

Различия в степени рекреационной нагрузки отдельных территорий и лесных массивов предполагают дифференцированный подход в ведении лесного хозяйства, проектировании системы лесохозяйственных мероприятий и благоустройства. В этой связи функциональные зоны, организованные по территориальному признаку на основе уровня посещаемости и рекреационного использования, будут в наибольшей мере соответствовать требованиям сохранения средообразующих, водоохраных, защитных, санитарно-гигиенических, оздоровительных и иных полезных функций городских лесов в интересах обеспечения права каждого на благоприятную окружающую среду. При этом предусматривается многоцелевое, рациональное, непрерывное, неистощительное использование лесов для удовлетворения потребностей населения в различных лесных ресурсах, сохранение биологического разнообразия лесов, повышение их рекреационного потенциала.

2.8.5. Параметры и сроки разрешенного использования лесов для осуществления рекреационной деятельности

Параметры и сроки разрешенного использования лесов для осуществления рекреационной деятельности устанавливаются для конкретной территории в правоустанавливающих документах и проектах освоения лесов после проведения дополнительных обследований. Туризм может осуществляться на всей территории лесничества.

Срок разрешенного использования лесов для осуществления рекреационной деятельности устанавливается в течение всего срока действия лесохозяйственного регламента.

2.9. Нормативы, параметры и сроки разрешенного использования лесов для создания лесных плантаций и их эксплуатации

Использование лесов Печорского городского лесничества для создания лесных плантаций и их эксплуатации не допускается.

2.10. Нормативы, параметры и сроки разрешенного использования лесов для выращивания лесных плодовых, ягодных, декоративных растений и лекарственных растений

Использование лесов для выращивания лесных плодовых, ягодных, декоративных растений, лекарственных растений осуществляется в соответствии со статьей 39 Лесного кодекса и соответствующими Правилами использования лесов для выращивания лесных плодовых, ягодных, декоративных растений, лекарственных растений (Приказ МПР РФ от 28.08.2020 № 497).

Выращивание лесных плодовых, ягодных, декоративных растений, лекарственных растений представляет собой предпринимательскую деятельность, связанную с получением плодов, ягод, декоративных растений, лекарственных растений и подобных лесных ресурсов. Такой вид деятельности запрещен в городских лесах.

2.11. Нормативы, параметры и сроки использования лесов для выращивания посадочного материала лесных растений (саженцев, сеянцев)

Использование лесов Печорского городского лесничества для выращивания посадочного материала не допускается.

2.12. Нормативы, параметры и сроки разрешенного использования лесов для выполнения работ по геологическому изучению недр, для разработки месторождений полезных ископаемых

Согласно статье 116 Лесного кодекса РФ в городских лесах запрещается разведка и добыча полезных ископаемых.

2.13. Нормативы, параметры и сроки разрешенного использования лесов для строительства и эксплуатации водохранилищ и иных искусственных водных объектов, а также гидротехнических сооружений и специализированных портов

Согласно статьям 44 и 21 Лесного кодекса использование городских лесов для строительства и эксплуатации водохранилищ, иных искусственных водных объектов, а также гидротехнических сооружений, специализированных портов производится в соответствии с водным законодательством и целевым назначением земель поселений. В этих целях допускается вырубка деревьев и кустарников, в том числе в охранных зонах и санитарно-защитных зонах, предназначенных для обеспечения безопасности граждан и создания необходимых условий для эксплуатации соответствующих объектов.

В свою очередь статья 63 Водного кодекса Российской Федерации регулирует только использование, охрану, защиту, воспроизводство лесов, расположенных в водоохраных зонах, которая должна осуществляться в соответствии с лесным законодательством. Вопросы использования городских лесов для строительства и эксплуатации водохранилищ, иных искусственных водных объектов, а также гидротехнических сооружений, специализированных портов водным законодательством не урегулированы.

В случае выполнения рубок на арендованных участках, лица, использующие леса, обязаны выполнить работы по лесовосстановлению или разведению в границах территории Печорского городского лесничества на площади, равной площади вырубленных лесных

насаждений не позднее чем через один год после рубки лесных насаждений в соответствии с проектом лесовосстановления или проектом лесоразведения в порядке, установленным Постановлением Правительством РФ от 18.05.2022 № 897 «Об утверждении Правил осуществления лесовосстановления или лесоразведения в случае, предусмотренном частью 4 статьи 63_1 Лесного кодекса Российской Федерации, о признании утратившим силу постановления Правительства Российской Федерации от 7 мая 2019 г. № 566 и внесении изменения в перечень нормативных правовых актов и групп нормативных правовых актов Правительства Российской Федерации, нормативных правовых актов, отдельных положений нормативных правовых актов и групп нормативных правовых актов федеральных органов исполнительной власти, правовых актов, отдельных положений правовых актов, групп правовых актов исполнительных и распорядительных органов государственной власти РСФСР и Союза ССР, решений Государственной комиссии по радиочастотам, содержащих обязательные требования, в отношении которых не применяются положения частей 1, 2 и 3 статьи 15 Федерального закона «Об обязательных требованиях в Российской Федерации».

2.14. Нормативы, параметры и сроки использования лесов для строительства, реконструкции, эксплуатации линейных объектов

Использование лесов для строительства, реконструкции, эксплуатации линий электропередач, линий связи, дорог, трубопроводов и других линейных объектов осуществляется в соответствии со статьями 21, 45 Лесного кодекса.

В целях строительства, реконструкции и эксплуатации линейных объектов должны использоваться, прежде всего, нелесные земли, а при отсутствии на лесном участке таких земель – участки невозобновившихся вырубок, гарей, пустошей, прогалины, а также площади, на которых произрастают низкополнотные и наименее ценные лесные насаждения. Использование иных лесных участков для указанных целей допускается в случае отсутствия других вариантов возможного размещения линейных объектов.

При использовании лесов в целях строительства, реконструкции и эксплуатации автомобильных и железных дорог исключаются случаи, вызывающие нарушение поверхностного и внутрипочвенного стока вод, затопление или заболачивание лесных участков вдоль дорог.

Осуществление строительства, реконструкции и эксплуатации линейных объектов должно исключать развитие эрозионных процессов на занятой и прилегающей территории.

При использовании лесов в целях строительства, реконструкции и эксплуатации линейных объектов исключаются случаи:

- повреждения лесных насаждений, растительного покрова и почв за пределами предоставленного лесного участка;
- захламления прилегающих территорий за пределами предоставленного лесного участка строительным и бытовым мусором, отходами древесины, иными видами отходов;
- загрязнения площади предоставленного лесного участка и территории за его пределами химическими и радиоактивными веществами;
- проезда транспортных средств и иных механизмов по произвольным, неустановленным маршрутам за пределами предоставленного лесного участка.

Допускается периодическая расчистка трасс линий электропередачи (далее – ЛЭП) и связи от древесной и кустарниковой растительности высотой более 4 метров путем ее вырубки, уничтожения иным способом

Отдельные деревья или группы деревьев, растущие вне просеки и угрожающие падением на провода или опоры ЛЭП и связи, должны своевременно вырубаться. В опушках леса, примыкающих к ЛЭП или линиям связи (охранных зонах), в обязательном порядке убираются зависшие деревья.

По всей ширине трасс ЛЭП или линий связи на участках с нарушенным почвенным покровом при угрозе развития эрозии должна проводиться рекультивация земель с посевом трав и (или) посадкой кустарников на склонах.

Лица, осуществляющие использование лесов в целях строительства, реконструкции и эксплуатации линейных объектов, обеспечивают:

- регулярное проведение очистки предоставленного лесного участка, примыкающих опушек леса, искусственных и естественных водотоков от захламления строительными, лесосечными, бытовыми и иными отходами, от загрязнения отходами производства, токсичными веществами;
- восстановление нарушенных производственной деятельностью дорог, осушительных канав, дренажных систем, шлюзов, мостов, других гидромелиоративных сооружений, квартальных столбов, квартальных просек;
- принятие необходимых мер по устранению аварийных ситуаций и лесных пожаров, а также ликвидации их последствий, возникших по вине указанных лиц.

Земли, нарушенные или загрязненные при использовании лесов для строительства, реконструкции и эксплуатации линейных объектов, подлежат рекультивации в срок не более 1 года после завершения соответствующего этапа работ.

Мероприятия проводятся в соответствии с Правилами использования лесов для строительства, реконструкции, эксплуатации линейных объектов, утвержденными Приказом Рослесхоза от 10.07.2020 № 434.

В случае выполнения рубок на арендованных участках, лица, использующие леса, обязаны выполнить работы по лесовосстановлению или разведению в границах территории Печорского городского лесничества на площади, равной площади вырубленных лесных насаждений не позднее чем через один год после рубки лесных насаждений в соответствии с проектом лесовосстановления или проектом лесоразведения в порядке, установленном Постановлением Правительством РФ от 18.05.2022 № 897 «Об утверждении Правил осуществления лесовосстановления или лесоразведения в случае, предусмотренном частью 4 статьи 63_1 Лесного кодекса Российской Федерации, о признании утратившим силу постановления Правительства Российской Федерации от 7 мая 2019 г. № 566 и внесении изменения в перечень нормативных правовых актов и групп нормативных правовых актов Правительства Российской Федерации, нормативных правовых актов, отдельных положений нормативных правовых актов и групп нормативных правовых актов федеральных органов исполнительной власти, правовых актов, отдельных положений правовых актов, групп правовых актов исполнительных и распорядительных органов государственной власти РСФСР и Союза ССР, решений Государственной комиссии по радиочастотам, содержащих обязательные требования, в отношении которых не применяются положения частей 1, 2 и 3 статьи 15 Федерального закона «Об обязательных требованиях в Российской Федерации».

2.15. Нормативы, параметры и сроки разрешенного использования лесов для переработки древесины и иных лесных ресурсов

Правила использования лесов для переработки древесины и иных лесных ресурсов (статьи 14 и 46 Лесного кодекса) не допускают размещение объектов лесоперерабатывающей инфраструктуры в лесах Печорского городского лесничества.

2.16. Нормативы, параметры и сроки использования лесов для религиозной деятельности

В соответствии со статьей 47 Лесного кодекса, леса могут использоваться религиозными организациями для осуществления религиозной деятельности в соответствии с Федеральным законом от 26.09.1997 № 125-ФЗ «О свободе совести и о религиозных объединениях».

На лесных участках, предоставленных для осуществления религиозной деятельности, допускается возведение зданий, строений, сооружений религиозного и благотворительного назначения.

Лесные участки, находящиеся в государственной или муниципальной собственности, предоставляются религиозным организациям в безвозмездное срочное пользование для осуществления религиозной деятельности.

2.17. Требования к охране, защите и воспроизводству лесов

2.17.1. Требования к охране лесов от пожаров, загрязнения и иного негативного воздействия

Охрана лесных насаждений является одной из самых важных задач, стоящих перед местными органами власти и населением, проживающим в районе расположения городских лесов.

Охрана лесов от пожаров осуществляется в соответствии с:

- Правилами пожарной безопасности в лесах, утвержденных постановлением Правительства Российской Федерации от 07.10.2020 № 1614 с изменениями и дополнениями;
- Федеральным законом от 21.12.1994 № 69-ФЗ «О пожарной безопасности»;
- Нормативами противопожарного обустройства лесов, утвержденными Приказом Федерального агентства лесного хозяйства от 27.04.2012 №174

К полномочиям органов местного самоуправления в области тушения лесных пожаров относятся:

- организация осуществления мер пожарной безопасности в лесах в отношении лесных участков, находящихся в муниципальной собственности.
- участие в предупреждении и ликвидации последствий ЧС в границах поселения;
- обеспечение первичных мер пожарной безопасности в границах населенных пунктов.

К полномочиям органов местного самоуправления городских округов по обеспечению первичных мер пожарной безопасности в границах городского округа относятся:

- создание условий для организации добровольной пожарной охраны, а также для участия граждан в обеспечении первичных мер пожарной безопасности в иных формах;
- создание в целях пожаротушения условий для забора в любое время года воды из источников наружного водоснабжения, расположенных в сельских населенных пунктах и на прилегающих к ним территориях;
- оснащение территорий общего пользования первичными средствами тушения пожаров и противопожарным инвентарем;
- организация и принятие мер по оповещению населения и подразделений Государственной противопожарной службы о пожаре;
- принятие мер по локализации пожара и спасению людей и имущества до прибытия подразделений Государственной противопожарной службы;
- включение мероприятий по обеспечению пожарной безопасности в планы, схемы и программы развития территорий поселений и городских округов;
- оказание содействия органам государственной власти субъектов Российской Федерации в информировании населения о мерах пожарной безопасности, в том числе посредством организации и проведения собраний населения;
- установление особого противопожарного режима в случае повышения пожарной опасности.

Основной категорией при оценке пожарной опасности (расчете пожарного риска) является горимость лесов, под которой понимается величина, определяемая отношением суммарной площади лесных пожаров ко всей лесной площади.

Под пожарной опасностью в лесу понимается возможность возникновения и (или) развития лесного пожара.

Класс пожарной опасности лесных участков, представляющий собой относительную оценку степени пожарной опасности лесных участков по условиям возникновения в них

пожаров и возможной их интенсивности, определяется по степени возможности возникновения пожара на конкретных лесных участках с учетом лесорастительных условий (типа леса), его природных и других особенностей, а также условий погоды в соответствии с приказом Рослесхоза от 05.07.2011 № 287 «Об утверждении классификации природной пожарной опасности лесов и классификации пожарной опасности в лесах по условиям погоды, а также требований к мерам пожарной безопасности в лесах в зависимости от условий погоды».

В соответствии с вышеуказанной классификацией различают пять классов пожарной опасности в лесах.

Таблица 2.17.1.1

Классификация природной пожарной опасности лесов

Класс природной пожарной опасности лесов	Объект загорания (характерные типы леса, вырубок, лесных насаждений и безлесных пространств)	Наиболее вероятные виды пожаров, условия и продолжительность периода их возможного возникновения и распространения
1	2	3
I (природная пожарная опасность - очень высокая)	Хвойные молодняки. Места сплошные рубок: лишайниковые, вересковые, вейниковые и другие типы вырубок по суходолам (особенно захламленные). Сосняки лишайниковые и вересковые. Расстроенные, отмирающие и сильно поврежденные древостои (сухостой, участки бурелома и ветровала, недорубы), места сплошных рубок с оставлением отдельных деревьев, выборочных рубок высокой и очень высокой интенсивности, захламленные гари.	В течение всего пожароопасного сезона возможны низовые пожары, а на участках с наличием древостоя - верховые. На вейниковых и других травяных типах вырубок по суходолу особенно значительна пожарная опасность весной, а в некоторых районах и осенью.
II (природная пожарная опасность - высокая)	Сосняки-брусничники, особенно с наличием соснового подроста или подлеска из можжевельника выше средней густоты Лиственничники кедрово-стланиковые	Низовые пожары возможны в течение всего пожароопасного сезона; верховые - в периоды пожарных максимумов (периоды, в течение которых число лесных пожаров или площадь, охваченная огнем, превышает средние многолетние значения для данного района).
III (природная пожарная опасность - средняя)	Сосняки-кисличники и черничники, лиственничники-брусничники, кедровники всех типов, кроме приручейных и сфагновых, ельники-брусничники и кисличники	Низовые и верховые пожары возможны в период летнего максимума, а в кедровниках, кроме того, в периоды весеннего и особенно осеннего максимумов
IV (природная пожарная опасность - слабая)	Места сплошных рубок таволговых и долгомошниковых типов (особенно захламленные); Сосняки, лиственничники и лесные насаждения лиственных древесных пород в условиях травяных типов леса; Сосняки и ельники сложные, липняковые, лещиновые, дубняковые, ельники-черничники, сосняки сфагновые и долгомошники, кедровники приручейные и сфагновые, березняки-брусничники, кисличники, черничники и сфагновые, осинники-кисличники и черничники, мари	Возникновение пожаров (в первую очередь низовых) возможно в травяных типах леса и на таволговых вырубках в периоды весеннего и осеннего пожарных максимумов; в остальных типах леса и на долгомошниковых вырубках - в периоды летнего максимума
V (природная пожарная опасность - отсутствует)	Ельники, березняки и осинники долгомошники, ельники сфагновые и приручейные Ольшаники всех типов	Возникновение пожара возможно только при особо неблагоприятных условиях (длительная засуха)

Пожарная опасность устанавливается на класс выше:

- для хвойных лесных насаждений, строение которых или другие особенности способствуют переходу низового пожара в верховой (густой высокий подрост хвойных древесных пород, вертикальная сомкнутость полога крон деревьев и кустарников, значительная захламленность и т.п.);

- для небольших лесных участков на суходолах, окруженных лесными насаждениями повышенной природной пожарной опасности;

- для лесных участков, примыкающих к автомобильным дорогам общего пользования и к железным дорогам.

Таблица 2.17.1.2

Классификация природной пожарной опасности в лесах по условиям погоды

Класс пожарной опасности в лесах	Величина комплексного показателя	Степень пожарной опасности
I	0 ... 300	Отсутствует
II	301 ... 1000	Малая
III	1001 ... 4000	Средняя
IV	4001 ... 10000	Высокая
V	Более 10000	Чрезвычайная

Классификация пожарной опасности в лесах по условиям погоды определяет степень вероятности (возможности) возникновения и распространения лесных пожаров на соответствующей территории в зависимости от метеорологических условий, влияющих на пожарную опасность лесов. Для целей классификации (оценки) применяется комплексный показатель, характеризующий метеорологические (погодные) условия.

В зависимости от величины комплексного показателя устанавливается класс пожарной опасности в лесах по условиям погоды.

Комплексный показатель определяется ежедневно по состоянию на 12-14 часов.

Таблица 2.17.1.3

Распределение общей площади Печорского городского лесничества по классам пожарной опасности

площадь, га

№ п/п	Лесничество, участковое лесничество	Площадь по классам пожарной опасности					Итого	Средний класс
		I	II	III	IV	V		
1	Печорское городское лесничество	34,1641	0,3943	101,5257	220,9596	-	357,0437	III
	Всего	34,1641	0,3943	101,5257	220,9596	-	357,0437	III
	%	9,6	0,1	28,4	61,9	-	100	

Территория лесничества относится к среднему классу природной пожарной опасности - III. Большая часть территории лесничества (61,9 %, или 220,9596 га) отнесена к 4 классу пожарной опасности (слабая пожарная опасность).

Фактическая горимость лесных участков может быть выше и зависит от источников огня, в первую очередь от главного фактора возгораний, от людей, поэтому при прогнозировании загораний и лесных пожаров это должно учитываться пожарной службой городских лесов.

Наиболее высокую пожарную опасность имеют лесные кварталы с преобладанием хвойных молодняков, расположенные в непосредственной близости от города.

При разработке и утверждении ежегодных планов тушения лесных пожаров производится корректировка схем маршрутов патрулирования с учетом данных мониторинга пожарной опасности в лесах. Предприятиям города, прежде всего, обратить внимание на комплектацию людьми пожарных дружин, на создание условий для ликвидации возможных лесных пожаров, наличие необходимого оборудования и его дислокацию, а также своевременное предоставление необходимой информации в Управление по делам ГО и ЧС.

Учитывая труднодоступность и большие расстояния между населенными пунктами, вся территория городских лесов отнесена к зоне авиационного мониторинга.

Осуществление охраны лесов от пожаров предусматривается авиатрулированием в пожароопасный сезон.

Авиатрулирование – один из наиболее эффективных методов охраны и защиты лесов, позволяющий осуществлять мониторинг состояния лесных насаждений и получать объективные данные о фактической ситуации в лесах. В период пожароопасного сезона мониторинг лесных пожаров с воздуха играет важную роль в обнаружении и своевременной ликвидации очагов возгорания.

Также к мероприятиям по профилактике пожарной безопасности городских лесов служит – систематическое наземное патрулирование территории. Патрульным отводится роль дозорно-сторожевой службы с основной задачей – своевременное обнаружение лесных пожаров.

Мероприятия по противопожарной профилактике подразделяются на три основные группы:

- предупреждение возникновения лесных пожаров;
- ограничение их распространения;
- организационно-технические, лесоводственные и другие лесохозяйственные мероприятия, обеспечивающие пожарную устойчивость лесов и снижающие вероятность возникновения пожаров.

Противопожарное обустройство городских лесов должно осуществляться согласно нормативам противопожарного обустройства лесов (на 1000 га общей площади лесов), утвержденных приказом Рослесхоза от 27.04.2012 № 174 «Об утверждении нормативов противопожарного обустройства лесов».

На ревизионный период спроектирован комплекс мер по профилактике, обнаружению и тушению лесных пожаров, указанных в таблице 2.17.1.4.

Таблица 2.17.1.4

Объем мероприятий по противопожарному устройству лесных массивов на 2020–2030 годы

№ п/п	Меры противопожарного обустройства лесов	Ед. изм.	Притундровых лесов и редкостойной тайги Европейско-Уральской части Российской Федерации		
			защитные леса	эксплуатационные леса	потребно в соответствии с нормативами
1	2	3	4	5	6
1	Установка и размещение стендов и других знаков и указателей, содержащих информацию о мерах пожарной безопасности в лесах, в виде:	шт.	не менее одной на лесничество (участковое лесничество)		
	стендов		0,1	0,1	1
	плакатов		0,6	0,3	-
	объявлений (аншлагов) и других знаков и указателей				
2	Благоустройство зон отдыха граждан, пребывающих в лесах в соответствии со ст.11 Лесного кодекса РФ	шт.	0,08	0,06	-
3	Установка и эксплуатация шлагбаумов, устройство преград, обеспечивающих ограничение пребывания граждан в лесах в целях обеспечения пожарной безопасности	шт.	0,02	0,008	-
4	Лесные дороги, предназначенные для охраны лесов от пожаров	км			
	строительство		0,02	0,001	-
	реконструкция		0,01	0,001	-

№ п/п	Меры противопожарного обустройства лесов	Ед. изм.	Притундровых лесов и редкостойной тайги Европейско-Уральской части Российской Федерации		
			защитные леса	эксплуатационные леса	потребно в соответствии с нормативами
			суммарная протяженность созданных, реконструируемых и эксплуатируемых лесных дорог		
5	Строительство, реконструкция и эксплуатация посадочных площадок для самолетов, вертолетов, используемых в целях проведения авиационных работ по охране и защите лесов	шт.	не менее одной на лесничество, авиаотделение в районах авиационной охраны лесов		
6	Прокладка противопожарных разрывов	км	не планируется		
	Прокладка просек		0,01	0,02	-
	Устройство противопожарных минерализованных полос		0,02	0,01	-
7	Прочистка и обновление:	км			
	просек		0,01	0,06	-
	противопожарных минерализованных полос		0,04	0,02	-
8	Строительство, реконструкция и эксплуатация:	шт.			
	Пожарных наблюдательных пунктов (вышек, мачт, павильонов, и других наблюдательных пунктов)		0,03	не планируется	-
	пунктов сосредоточения противопожарного инвентаря		по одному на добровольную пожарную дружину		
9	Устройство пожарных водоемов:	1 КППО	0,05	0,01	-
		2 КППО	не планируется		
		3 – 5 КППО	не планируется		
	Устройство подъездов к источникам противопожарного водоснабжения	шт.	0,05	0,01	-
10	Эксплуатация пожарных водоемов и подъездов к источникам водоснабжения	шт.	по количеству имеющихся		
11	Снижение природной пожарной опасности лесов путем регулирования породного состава лесных насаждений и проведения санитарно-оздоровительных мероприятий	га	в соответствии с лесными планами субъектов Российской Федерации, лесохозяйственными регламентами лесничеств и планами тушения лесных пожаров на территории лесничеств.		
12	Проведение профилактического контролируемого противопожарного выжигания хвороста, лесной подстилки, сухой травы и других лесных горючих материалов	га	0,3	не планируется	-
13	Проведение работ по гидромелиорации:	км			
	строительство лесосушительных систем на осушенных землях		не планируется		
	строительство дорог на осушенных лесных землях		не планируется		
	создание шлюзов на осушенной сети	шт.	не планируется		
14	Создание и содержание противопожарных заслонов	км	не планируется		
	шириной 120 – 130 м				
	шириной 30 – 50 м				
	Устройство лиственных опушек шириной 150 – 300 м				

В соответствии с приказом Минприроды России от 15.07.2015 № 321 «О внесении изменений в приказ Минприроды России от 28.03.2014 № 161 «Об утверждении видов средств предупреждения и тушения лесных пожаров, нормативов обеспеченности данными средствами лиц, использующих леса, норм наличия средств предупреждения и тушения лесных пожаров при использовании лесов», пункты сосредоточения средств пожаротушения на территории городских лесов должны иметь в наличии соответствующую пожарную технику, снаряжение и инвентарь.

В целях предупреждения и ограничения распространения лесных пожаров должна быть создана система противопожарных минерализованных полос, противопожарных барьеров для разделения пожароопасных лесных хвойных массивов на изолированные блоки. В качестве естественных барьеров намечается использовать имеющиеся дороги, имеющиеся просеки под телефонные линии и линии ЛЭП.

Противопожарные барьеры необходимо систематически очищать от сухостоя, хвойного подроста, захламленности и пожароопасного подлеска, а минерализованные полосы ежегодно подновлять. Противопожарная минерализованная полоса устраивается плугом ПЛ-1, ПКЛ-70 с гусеничным трактором или бульдозером шириной не менее 1,4 метра и содержится в очищенном от горючих материалов состоянии.

Лесоустройство предлагает следующую схему проведения профилактической агитационно-массовой работы среди населения по охране лесов от пожаров.

В течение января-февраля надлежит проводить следующие мероприятия:

1. Разработку плана проведения агитационно-массовой работы на год (совместно с Печорским городским лесничеством, учебными заведениями, уполномоченными государственными и республиканскими органами по охране окружающей среды, общественными организациями, занимающимися вопросами охраны природы).
2. Составление подробных тематических планов по выступлениям работников лесоохраны в средствах массовой информации, чтению лекций и проведению бесед, оформление наглядной агитации и т.д. и т.п.
3. Заключение договоров с типографией об издании листовок, плакатов, памяток и др.
4. Подготовку средств наглядной агитации к предстоящему пожароопасному сезону (ремонт и реставрация имеющихся и оборудование новых щитов, аншлагов, стендов, витрин и т.д.).
5. Проведение совещаний с низовым звеном лесоохраны с привлечением известных специалистов, учеба с целью повышения уровня пропагандистской работы с демонстрацией лучших образцов агитации.

В марте-апреле проводят следующие мероприятия (работы по агитации и пропаганде нарастают):

1. Установку противопожарных аншлагов, стендов, витрин в местах отдыха населения, вдоль путей транспорта, около населённых пунктов при въезде в лес и т.д.
2. Изготовление печатных и пропагандистских материалов (листовок, памяток и др.), а также пропусков на посещение леса населением в период высокой пожарной опасности.
3. Проверку и ремонт громкоговорящих установок, используемых для агитации и пропаганды, и транспортных средств.
4. Организация уголков охраны природы в школах.
5. Оборудование автостоянок средствами наглядной агитации, мест для разведения костров.

В течение всего пожароопасного сезона работники Печорского городского лесничества должны проводить активную противопожарную пропаганду, направленную на предупреждение загораний в лесу:

1. Опубликовать совместно с государственными органами лесного хозяйства в средствах массовой информации подборки о соблюдении Правил пожарной

безопасности в лесах, информацию о состоянии пожарной опасности в лесах, призывов к населению об осторожном обращении с огнем в лесу и прогнозов на выходные дни (по пятницам).

2. Распространять листовки, памятки среди населения посредством личного контакта, через почтовые отделения, торговые предприятия, «зелеными патрулями», с помощью школьников и общественности.
3. Проводить беседы о соблюдении правил пожарной безопасности в лесах с охватом максимального числа населения.
4. Проводить инструктаж с лицами, работающими в лесу.
5. Проводить лекции и беседы в школах о бережном отношении к лесу, его флоре и фауне. Организовать работу в школьных лесничествах по проведению рейдов дружин охраны природы, «зеленых патрулей».
6. Проводить совместно с органами охраны природы месячники массовых проверок по соблюдению правил пожарной безопасности в лесах.
7. Опубликовать материалы по фактам нарушения правил пожарной безопасности с конкретными примерами и информацией о применении санкций.
8. Периодически показывать на фотовитринах и стендах факты нарушения правил пожарной безопасности отдельными гражданами и предприятиями с конкретными фотоиллюстративными материалами и информацией о принятых мерах.

Своевременное и качественное проведение комплекса подготовительных работ к сезону, активная пропагандистская работа играет важную роль в предупреждении лесных пожаров.

Красочно оформленные аншлаги устанавливаются на видных местах вдоль дорог, троп, у главных и второстепенных входов в места отдыха.

Руководствуясь Федеральным законом Российской Федерации от 22.07. 2008 № 123-ФЗ «Технический регламент о требованиях пожарной безопасности» статья 69 п.15, на территории Печорского городского лесничества следует создавать противопожарные разрывы на лесных участках, которые находятся в непосредственной близости от границ застройки городских и сельских поселений, шириной не менее 15 м.

В случае обнаружения лесного пожара на соответствующем лесном участке немедленно сообщить об этом в специализированную диспетчерскую службу и принять все меры по недопущению распространения лесного пожара (Постановление Правительства РФ от 07.10.2020 № 1614).

Всероссийский телефон прямой линии лесной охраны 8-800-100-94-00. Региональный пункт диспетчерского управления Лесопожарная диспетчерская служба Республики Коми (8212) 43-02-90, 43-21-93.

Ответственный руководитель обеспечивает направление сил и средств на тушение пожара в кратчайшие сроки. Тушение лесных пожаров осуществляется предусмотренными силами и средствами лесопользователя (согласно нормам обеспечения, противопожарным оборудованием), в случае необходимости привлекаются дополнительные силы и средства.

2.17.2. Требования к защите лесов от вредных организмов

Защита и охрана лесов Печорского городского лесничества от загрязнения и иного негативного воздействия осуществляется в соответствии с Лесным кодексом Российской Федерации, Федеральным законом от 10.01.2002 №7-ФЗ «Об охране окружающей среды» и другими федеральными законами.

В соответствии со ст. 60.1 Лесного кодекса Российской Федерации леса подлежат защите от вредных организмов (жизнеспособных растений любых видов, сортов или биологических типов, животных либо болезнетворных организмов любых видов, биологических типов, которые способны нанести вред лесам и лесным ресурсам).

Защита лесов направлена на выявление в лесах вредных организмов и

предупреждение их распространения, а в случае возникновения очагов вредных организмов – на их ликвидацию.

Защита лесов от вредных организмов, внесенных в перечень карантинных объектов, осуществляется в соответствии с Федеральным законом от 21.07.2014 № 206-ФЗ «О карантине растений».

Порядок и условия организации защиты лесов от вредных организмов, а также от негативных воздействий на леса и санитарные требования к использованию лесов, направленные на обеспечение санитарной безопасности в лесах, осуществляются в соответствии с Правилами санитарной безопасности в лесах, утвержденными Постановлением Правительства Российской Федерации от 09.12.2020 № 2047 и Правилами осуществления мероприятий по предупреждению распространения вредных организмов, утвержденными приказом Минприроды России от 09.11.2020 № 912.

В соответствии с вышеуказанными руководствами, очагами вредных организмов считаются территории лесов, на которых численность (концентрация) вредных организмов и повреждения, нанесенные ими, угрожают жизнеспособности лесных насаждений. Отнесение территории лесов к очагам вредных организмов осуществляется по результатам лесопатологического обследования или лесопатологического мониторинга. Для решения вопроса о необходимости проведения мероприятий по локализации и ликвидации очагов вредных организмов осуществляется контрольное лесопатологическое обследование, по результатам которого принимается решение о сроках и объемах проведения работ или об отсутствии необходимости в их проведении. Мероприятия по локализации и ликвидации очагов вредных организмов проводятся в соответствии с законодательством Российской Федерации в области безопасного обращения с пестицидами и агрохимикатами.

К санитарно-оздоровительным мероприятиям (СОМ) относятся следующие виды мероприятий: выборочная санитарная рубка; сплошная санитарная рубка; уборка захламленности; выкладка ловчих деревьев; очистка лесов от захламления и загрязнения, в том числе радиационного; защита заготовленной древесины от поражения вредными организмами, в том числе карантинными; профилактические мероприятия; прочие мероприятия, направленные против негативного воздействия на леса (кроме мероприятий по локализации и ликвидации вредных организмов).

В лесах, расположенных на особо охраняемых природных территориях, проведение СОМ осуществляется в соответствии с «Особенностями использования, охраны, защиты, воспроизводства лесов, расположенных на особо охраняемых природных территориях» (Приказ МПР РФ от 12.08.2021 № 558).

Санитарно-оздоровительными мероприятиями являются вырубка погибших и поврежденных лесных насаждений, очистка лесов от захламления, загрязнения и иного негативного воздействия. Вырубка погибших и поврежденных лесных насаждений осуществляется путем проведения выборочных или сплошных санитарных рубок.

При проведении санитарно-оздоровительных мероприятий обеспечивается соблюдение требований по сохранению редких и находящихся под угрозой исчезновения видов растений и животных, занесенных в Красную книгу Российской Федерации и в Красную книгу Республики Коми. Для лесных растений, относящихся к видам, занесенным в Красную книгу, а также включенных в перечень видов (пород) деревьев и кустарников, заготовка древесины которых не допускается, утверждены Приказом Рослесхоза от 05.12.2011 № 513, разрешается рубка только погибших экземпляров.

Рубка деревьев и кустарников при проведении санитарно-оздоровительных мероприятий проводится в соответствии с правилами заготовки древесины, правилами пожарной безопасности в лесах и правилами ухода за лесами.

Санитарные рубки и уборка захламленности проводятся в лесах любого целевого назначения и всех категорий защитных лесов, кроме заповедных участков. Санитарные рубки не проводятся в молодняках до созревания в них деловой древесины, в этом случае проводятся уборка захламленности, рубки ухода или другие лесохозяйственные

мероприятия. Уборка захламленности проводится при необходимости удаления из насаждения стоящих или лежащих стволов деревьев, утративших свои деловые качества (неликвидная древесина и дрова).

Санитарные рубки не планируются в насаждениях 4 и 5 бонитетов, за исключением случаев угрозы возникновения в этих участках очагов опасных вредителей и болезней.

Сплошные санитарные рубки лесных насаждений проводятся независимо от их возраста в тех случаях, когда выборочные санитарные рубки не могут обеспечить сохранение жизнеспособности лесных насаждений и выполнение ими полезных функций.

При повреждении лесных насаждений в результате негативного воздействия ветра, снега, вод (когда деревья повалены или сломаны ветром, снегом, при подмывании водой), а также при наличии в них валежной древесины осуществляется очистка лесных насаждений от захламленности. В первую очередь очистке подлежат лесные участки, где имеется опасность возникновения лесных пожаров и массового размножения насекомых, питающихся тканями стволов деревьев (стволовые вредители).

При выявлении лесов, требующих проведения санитарно-оздоровительных мероприятий, которые не предусмотрены настоящим лесохозяйственным регламентом, указанные мероприятия планируются на основании материалов лесопатологического обследования. При этом в обязательном порядке производится в установленном порядке корректировка лесохозяйственного регламента.

При использовании лесов не должны допускаться:

- загрязнение почвы в результате нарушения установленных законодательством Российской Федерации требований к обращению с пестицидами и агрохимикатами или иными опасными для здоровья людей и окружающей среды веществами и отходами производства и потребления;
- невыполнение или несвоевременное выполнение работ по очистке лесосек, а также работ по приведению лесных участков, предоставленных гражданам или юридическим лицам в установленном лесным законодательством порядке, в состояние, пригодное для использования этих участков по целевому назначению, или работ по их рекультивации;
- выпас сельскохозяйственных животных на неогороженных лесных участках, предоставленных для ведения сельского хозяйства, без пастуха или без привязи;
- уничтожение (разорение) муравейников, гнезд, нор или других мест обитания животных;
- уничтожение либо повреждение мелиоративных систем, расположенных в лесах;
- загрязнение лесов промышленными и бытовыми отходами, а также иные действия, способные нанести вред лесам.

В лесах запрещаются разведение и использование растений, животных и других организмов, не свойственных естественным экологическим системам, а также созданных искусственным путем, без разработки эффективных мер по предотвращению их неконтролируемого размножения.

При выборочных рубках и уходе за лесами в первую очередь должны вырубаться погибшие и поврежденные деревья.

В очагах вредных организмов, повреждающих (поражающих) древесину, порубочные остатки подлежат обязательному сжиганию с соблюдением правил пожарной безопасности в лесах.

При разработке лесосек и разрубке трасс под линейные объекты запрещается сдвигание порубочных остатков к краю леса (стене леса).

В весенне-летний период с 1-го июня по 1-е августа не допускается хранение (оставление) в лесах заготовленной древесины более 30 дней без удаления коры (без окорки) или обработки пестицидами.

Заготовленная древесина, заселенная стволовыми вредителями, до их вылета должна быть обработана инсектицидами или окорена (кора должна быть уничтожена). При заселении заготовленной древесины стволовыми вредителями, в отношении которых

применение мер защиты малоэффективно или невозможно, необходима срочная вывозка этой древесины из леса или ее переработка.

Использование пестицидов и агрохимикатов для ведения сельского хозяйства в лесах осуществляется в соответствии с Федеральным законом от 19.07.1997 № 109-ФЗ «О безопасном обращении с пестицидами и агрохимикатами».

При использовании лесов для рекреационных целей не допускается ухудшение санитарного и лесопатологического состояния лесов.

Использование лесов для строительства, реконструкции, эксплуатации линий электропередачи, линий связи, дорог, трубопроводов и других линейных объектов, выполнения работ по геологическому изучению недр, разработки месторождений полезных ископаемых, строительства и эксплуатации водохранилищ, иных искусственных водных объектов, гидротехнических сооружений, специализированных портов, переработки древесины и иных лесных ресурсов, а также для иных целей не должно ухудшать санитарное состояние лесов, расположенных на предоставленных гражданам и юридическим лицам лесных участках и на лесных участках, прилегающих к ним.

В течение предстоящего десятилетия могут появиться поврежденные насаждения, поэтому рекомендуется специалистам лесничества следить за санитарным состоянием лесов и самостоятельно подбирать участки, нуждающиеся в проведении санитарных рубок.

Основными факторами ослабления насаждений и нарушения экологического равновесия являются:

- лесные пожары;
- вредные атмосферные выбросы;
- нерегулируемая пастьба скота;
- загрязнение грунтовых вод;
- все виды рубок (повреждение и поражение деревьев, подростов, кустарников и травянистого покрова, уплотнение почвы колёсами и гусеницами тракторов).

Основными условиями для устойчивости лесных биоценозов к грибковым заболеваниям являются:

- соответствие состава насаждений условиям местопроизрастания;
- разновозрастность древостоя;
- смешанный состав хвойных насаждений с мягколистными;
- недопущение поранения и повреждения деревьев при проведении рубок

Очаги вредителей и болезней леса, угрожающие жизнеспособности лесных насаждений, не выявлены, поэтому данные в типовой таблице 15 отсутствуют.

Типовая таблица 15

Нормативы и параметры санитарно-оздоровительных мероприятий по Печорскому городскому лесничеству

№ п/п	Показатели	Ед. изм.	Рубка погибших и поврежденных лесных насаждений			Уборка аварийных деревьев	Уборка неликвидной древесины	Итого
			всего	в том числе:				
				сплошная	выборочная			
1	2	3	4	5	6	7	8	9
Всего								
1.	Выявленный фонд по лесоводственным требованиям	га	-	-	-	-	-	-
		м ³	-	-	-	-	-	-
2.	Срок вырубki или уборки	лет	-	-	-	-	-	-
3.	Ежегодный допустимый объем изъятия древесины:							
	площадь	га	-	-	-	-	-	-
	Выбираемый запас,	м ³	-	-	-	-	-	-

№ п/п	Показатели	Ед. изм.	Рубка погибших и поврежденных лесных насаждений			Уборка аварийных деревьев	Уборка неликвидной древесины	Итого
			всего	в том числе:				
				сплошная	выборочная			
	всего							
	ликвидный		-	-	-	-	-	
	деловой		-	-	-	-	-	

Типовая таблица 15.1

Параметры профилактических и других мероприятий по предупреждению распространения вредных организмов

Наименование мероприятия	Единицы измерения	Объем мероприятия	Срок проведения	Ежегодный объем мероприятия
1. Профилактические				
1.1 Лесохозяйственные				
-	-	-	-	-
1.2. Биотехнические				
-	-	-	-	-
2. Другие мероприятия				
-	-	-	-	-

Типовая таблица 15.2

Параметры мероприятий по ликвидации очагов вредных организмов

Наименование мероприятия	Единицы измерения	Объем мероприятия	Срок проведения	Ежегодный объем мероприятия
-	-	-	-	-

Лесохозяйственным регламентом предусматривается проведение санитарно-оздоровительных мероприятий на первые 3 года действия регламента.

Дальнейшее планирование санитарно-оздоровительных мероприятий (СОМ) производится в виде годового плана и поквартальных планов-корректировок к лесохозяйственному регламенту в порядке, установленном Приказом Федерального агентства лесного хозяйства от 27.02.2017 № 72 «Состав лесохозяйственных регламентов, порядок их разработки, сроки их действия и порядок внесения в них изменений». В планы-корректировки включаются СОМ в лесных участках, не вошедших в лесохозяйственный регламент и проект освоения лесов.

После утверждения планов-корректировок к лесохозяйственному регламенту, в установленном порядке вносятся изменения в проекты освоения лесов.

Сведения о видах и объемах СОМ, планируемых к проведению лицами, использующими леса на основании договора аренды, отражаются в подаваемой ежегодно Лесной декларации.

Если в результате массовой гибели лесов на территории объявлен режим чрезвычайной ситуации, в соответствии с решением комиссии по чрезвычайной ситуации допускается планирование санитарных рубок по результатам дешифрирования аэрокосмической съемки высокого разрешения или материалам авиалесопатологической таксации.

Все планы СОМ утверждаются органами, обеспечивающими их проведение.

При распределении объемов СОМ по кварталам года учитывается степень и время повреждения насаждений, биология древесной породы, вредных насекомых и возбудителей заболеваний. Во избежание распространения инфекции, санитарные рубки следует проводить преимущественно в зимний период.

В районах, где в результате стихийных бедствий, массовых лесных пожаров, размножения вредных насекомых, распространения болезней и т.п. произошло повреждение и усыхание лесов на значительной площади, планы всех видов заготовки древесины корректируются с целью первоочередной разработки поврежденных насаждений.

2.17.3. Требования к воспроизводству лесов (нормативы, параметры, сроки проведения мероприятий по лесовосстановлению лесоразведению, уходу за лесами)

В соответствии со ст. 61 Лесного кодекса воспроизводство лесов включает в себя мероприятия по лесовосстановлению, лесоразведению и уходу за лесами.

Лесовосстановление осуществляется в целях восстановления вырубленных, погибших, поврежденных лесов и обеспечивает восстановление лесных насаждений, сохранение биологического разнообразия и полезных функций лесов.

Невыполнение гражданами, юридическими лицами, осуществляющими использование лесов, лесохозяйственного регламента и проекта освоения лесов в части воспроизводства лесов является основанием для досрочного расторжения договоров аренды лесных участков, договоров купли-продажи лесных насаждений, а также для принудительного прекращения права постоянного (бессрочного) пользования лесными участками или права безвозмездного пользования ими (ч. 2, ст.24 ЛК).

Лесоразведение осуществляется с целью создания лесных насаждений (лесных культур) на землях, ранее не предназначенных или бывших не пригодными для произрастания лесной растительности. Лесоразведение осуществляется для предотвращения водной, ветровой и иной эрозии почв, создания защитных лесов и иных целей, связанных с повышением потенциала лесов.

Уход за лесами осуществляется в целях повышения продуктивности лесов, улучшения породного состава и качества лесов, повышения их устойчивости к негативным воздействиям и экологической роли и сохранения их полезных функций путем вырубki части деревьев и кустарников, проведения агролесомелиоративных и иных мероприятий.

2.17.3.1. Нормативы, параметры и сроки проведения мероприятий по лесовосстановлению и лесоразведению

Лесовосстановление осуществляется в целях восстановления вырубленных, погибших, поврежденных лесов.

Лесовосстановление должно обеспечивать восстановление лесных насаждений, сохранение биологического разнообразия лесов, сохранение полезных функций лесов.

Лесовосстановление осуществляется путем естественного восстановления лесов, за исключением создания лесных насаждений при рекультивации земель, нарушенных промышленной деятельностью.

В целях содействия естественному лесовосстановлению осуществляются следующие мероприятия:

- сохранение возобновившегося под пологом лесных насаждений жизнеспособного поколения основных лесных древесных пород лесных насаждений (далее – главные лесные древесные породы), способного образовывать в данных природно-климатических условиях новые лесные насаждения (подрост). Древесные растения в возрасте до двух лет (самосев) в числе подроста не учитываются;

- сохранение при проведении рубок лесных насаждений ценных лесных древесных пород жизнеспособных лесных насаждений, хорошо укоренившихся, участвующих в формировании главных лесных древесных пород, высотой более 2,5 метров (молодняк);

- уход за подростом лесных насаждений ценных лесных древесных пород на площадях, не покрытых лесной растительностью;

- минерализация поверхности почвы;

- огораживание площадей.

Меры по сохранению подроста лесных насаждений ценных лесных древесных пород осуществляются одновременно с проведением рубок лесных насаждений. Рубка в таких случаях проводится преимущественно в зимнее время по снежному покрову с применением технологий, позволяющих обеспечить сохранение от уничтожения и повреждения количество подроста и молодняка ценных лесных древесных пород не менее предусмотренного при отводе лесосек. После проведения рубок проводится уход за сохраненным подростом и молодняком лесных древесных пород путем их освобождения от завалов порубочными остатками, вырубке сломанных и поврежденных лесных растений.

Сохранению при проведении рубок лесных насаждений подлежит жизнеспособный подрост и молодняк сосновых, кедровых, лиственничных, еловых, пихтовых и других лесных насаждений ценных пород в соответствующих им природно-климатических условиях.

Для защиты подроста главных лесных древесных пород от неблагоприятных факторов среды на вырубках, более успешного роста и формирования лесных насаждений нужного состава полностью или частично сохраняются подрост сопутствующих лесных древесных пород (береза, рябина) и кустарниковые породы.

Жизнеспособные подрост и молодняк лесных насаждений хвойных пород характеризуются следующими признаками: густая хвоя, зеленая или темно-зеленая окраска хвои, заметно выраженная мутовчатость, островершинная или конусообразная симметричная густая или средней густоты крона протяженностью не менее 1/3 высоты ствола в группах и 1/2 высоты ствола - при одиночном размещении, прирост по высоте за последние 3 - 5 лет не утрачен, прирост вершинного побега не менее прироста боковых ветвей верхней половины кроны, прямые неповрежденные стволы, гладкая или мелкочешуйчатая кора без лишайников.

Растущий на валежной древесине подрост и молодняк лесных насаждений хвойных пород можно относить по указанным признакам к жизнеспособному в том случае, если валежная древесина разложилась, а корни подроста проникли в минеральную часть почвы.

В сосняках, произрастающих на супесчаных почвах, подрост еловых лесных насаждений сохраняется при условии, если еловое насаждение не будет снижать качества и продуктивности древостоя. При восстановлении сосновых и еловых лесных насаждений подрост в необходимых случаях сохраняется на вырубке для защиты почвы и формирования устойчивых и высокопроизводительных сосново-еловых лесных насаждений.

Пораженный вредными организмами, слаборазвитый и поврежденный при рубке леса подрост по окончании лесосечных работ должен быть срублен.

Подрост всех древесных пород подразделяется:

- по высоте - на три категории крупности: мелкий до 0,5 метра, средний - 0,6 - 1,5 метра и крупный - более 1,5 метра. Подлежащий сохранению молодняк учитывается вместе с крупным подростом;
- по густоте - на четыре категории: редкий - до 2 тысяч, средней густоты
- 2 - 8 тысяч, густой - более 8 тысяч растений на 1 гектаре;
- по распределению по площади - на три категории в зависимости от встречаемости (встречаемость подроста - это отношение количества учетных площадок с растениями к общему количеству учетных площадок, заложенных на пробной площади или лесосеке, выраженное в процентах): равномерный - встречаемость свыше 65%, неравномерный - встречаемость 40 - 65%, групповой (не менее 10 штук мелких или 5 штук средних и крупных экземпляров жизнеспособного и сомкнутого подроста).

При проведении выборочных рубок учету и сохранению подлежит весь имеющийся под пологом леса подрост и молодняк, независимо от количества, степени жизнеспособности и характера их размещения по площади.

При наличии подроста разных высот его учет следует производить с распределением на группы по высоте.

Для определения количества подроста применяются коэффициенты пересчета мелкого и среднего подроста в крупный. Для мелкого подроста применяется коэффициент 0,5, среднего - 0,8, крупного - 1,0. Если подрост смешанный по составу, оценка возобновления производится по главным лесным древесным породам, соответствующим природно-климатическим условиям.

Учет подроста и молодняка проводится методами, обеспечивающими определение их количества и жизнеспособности с ошибкой точности определения не более 10 процентов.

Во всех случаях необходимо соблюдать заранее определенные расстояния между площадками на визирах и лентах перечета. На участках площадью до 5 гектар закладывается 30 учетных площадок, на участках от 5 до 10 га - 50 и свыше 10 гектар - 100 площадок.

Содействие естественному лесовосстановлению путем огораживания площадей планируется и осуществляется в тех случаях, когда имеется опасность повреждения и уничтожения всходов и подроста древесных растений дикими или домашними животными.

Содействие естественному лесовосстановлению путем минерализации почвы проводится на площадях, где имеются источники семян ценных древесных пород лесных насаждений (примыкающие лесные насаждения, отдельные семенные деревья или их группы, куртины, полосы, под пологом поступающих в рубку лесных насаждений с полнотой не более 0,6).

Минерализация почвы должна проводиться в годы удовлетворительного и обильного урожая семян лесных насаждений. Наилучший срок проведения минерализации поверхности почвы - до начала опадения семян лесных древесных растений.

Работы осуществляются путем обработки почвы механическими, химическими или огневыми средствами в зависимости от механического состава и влажности почвы, густоты и высоты травянистого покрова, мощности лесной подстилки, степени минерализации поверхности почвы, количества семенных деревьев и других условий участка.

Учет эффективности мер содействия естественному лесовосстановлению проводится через два года после проведения работ.

В лесах с режимом ограниченной хозяйственной деятельности, меры содействия естественному лесовосстановлению могут осуществляться только при условии, если они не нарушают режима охраны соответствующих территорий.

Площади, на которых произошло эффективное естественное лесовосстановление древесными породами, относятся к землям, покрытым лесной растительностью.

Лесоразведение – комплекс мер по выращиванию лесов с ценными породами на землях, ранее покрытых лесом или землях, на которых леса были уничтожены в результате промышленного освоения, заболачивания и других причин.

Лесоразведение в Республике Коми осуществляется в соответствии с «Правилами лесоразведения», утвержденными Приказом Рослесхоза от 20.12.2021 № 978.

Лесоразведению (биологической лесной рекультивации) на землях МО ГП «Печора» подлежат все земли, ранее предоставленные для выполнения работ по геологическому изучению недр, для разработки месторождений полезных ископаемых, для строительства, реконструкции, эксплуатации линий электропередачи, линий связи, дорог, трубопроводов и других линейных объектов, для переработки древесных и иных лесных ресурсов, для выполнения изыскательских работ, после завершения срока действия договора аренды, если иное не предусмотрено законодательными актами МО ГП «Печора».

Проведение мероприятий по лесовосстановлению в Печорском городском лесничестве изложено данные в типовой таблице 17.

Нормативы и параметры мероприятий по лесовосстановлению и лесоразведению

площадь, га

Показатели	Всего				Лесосеки сплошных рубок предстоящего периода в эксплуатационных лесах	Лесоразведение	Всего	Ежегодный объем
	гари и погибшие насаждения	вырубки	прогалины и пустыри	итого				
1	2	3	4	5	6	8	9	10
Земли, нуждающиеся в лесовосстановлении – всего:	0,0	0,0	0,1	0,1	0,0	0,0	0,1	0,0
В том числе по способам:								
Искусственное лесовосстановление (создание лесных культур) – всего:	0,0	0,0	0,1	0,1	0,0	0,0	0,1	0,0
Комбинированное лесовосстановление	0,0	0,0	0,0	0,0	0,0	0,0	0,0	0,0
Содействие естественному лесовосстановлению	0,0	0,0	0,0	0,0	0,0	0,0	0,0	0,0
Естественное лесовосстановление вследствие природных процессов	0,0	0,0	0,0	0,0	0,0	0,0	0,0	0,0

2.17.3.2. Уход за лесами

Уход за лесами представляет собой осуществление мероприятий, направленных на повышение продуктивности лесов, сохранение их полезных функций (вырубка части деревьев, кустарников, агролесомелиоративные и иные мероприятия).

В эксплуатационных лесах мероприятия по уходу за лесами направлены на достижение целей устойчивого, максимально эффективного получения высококачественной древесины и других лесных ресурсов, продуктов их переработки с обеспечением сохранения полезных функций лесов.

В защитных лесах мероприятия по уходу за лесами направлены на достижение целей сохранения средообразующих, водоохраных, защитных, санитарно-гигиенических, оздоровительных и иных полезных функций лесов.

К лесоводственному уходу относится комплекс мероприятий, направленных на формирование экологически и экономически ценных лесных насаждений с использованием механических, биологических, химических и иных способов.

Санитарный уход включает рубки погибших и поврежденных лесных насаждений, санитарную очистку леса от сухостоя, отпада, валежника, порубочных остатков и другого растительного материала в целях предотвращения размножения и распространения вредных организмов.

Противопожарный уход направлен на снижение пожарной опасности в лесах, повышение противопожарной устойчивости леса путем регулирования породного состава насаждений, создание системы противопожарных барьеров, обеспечение доступности территории участков леса для тушения лесных пожаров и проведения противопожарного обустройства лесов, а также противопожарной очистки леса.

Реконструктивный уход представляет собой комплекс мероприятий, направленный на преобразование лесов посредством реконструкции малоценных лесных насаждений, проведения мелиорации и рекультивации земель.

Предусматривается применение комбинированного и комплексного ухода за лесами. Комбинированный уход за лесом связан с применением разных комбинаций способов ухода, например, механического и химического способов ухода за лесными насаждениями, к комплексному уходу за лесом относится уход, предполагающий воздействие на разные элементы лесов (лесные насаждения, почву и т.д.).

Уход за лесами осуществляется лицами, использующими леса на основании проекта освоения лесов или органами государственной власти, органами местного самоуправления в пределах их полномочий, определенных в соответствии со ст. 81-84 Лесного кодекса.

При уходе за лесами осуществляются рубки лесных насаждений, направленные на улучшение породного состава и качества лесов, повышение их устойчивости к негативным воздействиям и экологической роли.

Уход за лесами путем проведения агролесомелиоративных мероприятий заключается в создании на лесных участках защитных лесных насаждений, обеспечивающих повышение противозрозионных, водорегулирующих, санитарно-гигиенических и иных полезных функций лесов.

К иным мероприятиям по уходу за лесами относятся: реконструкция малоценных лесных насаждений, уход за плодоношением древесных пород (в частности – кедра), обрезка сучьев деревьев, удобрение лесов, уход за опушками, уход за подлеском, уход за лесами и путем уничтожения нежелательной древесной растительности и другие мероприятия.

В зависимости от возраста лесных насаждений и целей ухода осуществляются следующие виды рубок ухода за лесами, не связанные с заготовкой древесины:

- осветления, направленные на улучшение породного и качественного состава молодняков и условий роста деревьев главной древесной породы:

- прочистки, направленные на регулирование густоты лесных насаждений и улучшение условий роста деревьев главной древесной породы, а также на продолжение формирования породного и качественного состава лесных насаждений;

Уход за молодняками (осветление и прочистка) может осуществляться как способом равномерной рубки деревьев по всей площади, так и неравномерной (группами, коридорами, куртинами). При рубках ухода в лесных культурах применяется неравномерный коридорный способ рубок, которым предусматривается сплошная рубка деревьев коридорами вдоль рядов культур, шириной 1,0-1,5 м, в сочетании с равномерным способом рубки нежелательных деревьев в рядах культур и междурядьях (1,0-1,5 м вокруг хозяйственно-ценных деревьев).

При неравномерном групповом или куртинном размещении деревьев главных древесных пород по площади лесного участка применяется неравномерный групповой или куртинный способ проведения рубок ухода за лесом.

Назначение лесных насаждений для проведения рубок ухода за молодняками осуществляется по следующим признакам: состав древостоя, сомкнутость его полога, густота, определяемая количеством деревьев на единицу площади, соотношение высот главных и второстепенных древесных пород; в средневозрастных лесных насаждениях – полнота с учетом сомкнутости полога, густоты и состава древостоев, особенностей смешения древесных пород.

В чистых лесных насаждениях хозяйственно-ценных древесных пород или с незначительной примесью второстепенных рубки ухода за лесами назначаются в тех случаях, когда лесные насаждения перегущены, имеют высокую полноту (более 0,8) и в них проявляются признаки нежелательного формирования качества ствола лучших деревьев, недостаточного развития крон, а также, если в насаждениях имеется значительное количество деревьев, отставших в росте, и деревьев с плохой формой ствола и кроны.

Чистые хвойные перегущенные молодняки назначаются в рубки ухода с целью исключения снеголома, снеговала, других негативных процессов и повышения устойчивости.

В смешанных молодняках для освобождения главных древесных пород от отрицательного влияния второстепенных рубки ухода за лесом назначаются независимо от сомкнутости полога лесных насаждений.

Осветление и прочистка проводятся при облиственном состоянии деревьев в течение всего вегетационного периода.

В густых молодняках, а также в лиственных молодняках степной зоны уход за лесами проводится преимущественно в весенний период.

В хвойных молодняках целесообразна поздне-осенняя и раннезимняя рубка до образования глубокого снежного покрова.

В чистых молодняках рубки ухода проводятся при высокой сомкнутости крон (0,8 и выше). В чистых молодняках сомкнутость крон после рубки не должна быть ниже 0,7. В смешанных, где главная древесная порода заглушается или охлестывается второстепенной, а также в молодняках, неоднородных по происхождению, допускается снижение сомкнутости верхнего полога до 0,5-0,4 и ниже.

В лесных культурах и в молодняках естественного происхождения, где ценные древесные породы находятся под пологом малоценных мягколиственных пород, допускается полная вырубка верхнего полога малоценных древесных пород.

Запрещается уход за лесом в молодняках лесных культур катками-осветлителями типа КОК- 2М и КУЛ-2А при наличии в междурядьях естественного возобновления хозяйственно-ценных лесных пород.

Параметры ухода за молодняками определены в соответствии с Нормативами режима рубок ухода, утвержденными приказом Минприроды России от 30.07.2020 г. № 534 «Об утверждении Правил ухода за лесами», представлены в таблицах 2.1.2.2-2.1.2.3 в разделе 2.1.

Нормативы и параметры ухода за молодняками и иных мероприятий по уходу за лесами, не связанных с рубками ухода, приведены в Типовой таблице 16.

Нормативы и параметры ухода за молодняками и иных мероприятий по уходу за лесами, не связанных с рубками ухода

Наименование видов ухода за лесами	Хозяйство (хвойное, твердолиственное, мягколиственное)	Порода	Площадь, га	Вырубаемый запас, м ³	Срок повторяемости, лет	Ежегодный размер		
						площадь, га	вырубаемый запас, м ³	
							общий	с 1 га
1	3	4	5	6	7	8	9	10
прочистка	мягколиственное	береза	0,9	11	5	0,2	2	12
ИТОГО			0,9	11		0,2	2	

2.17.3.3. Нормативы и параметры существующих и проектируемых объектов лесного семеноводства

Создание и выделение объектов лесного семеноводства регламентируется приказом Минприроды России от 20.10.2015 г. № 438 «Об утверждении Правил создания и выделения объектов лесного семеноводства (лесосеменных плантаций, постоянных лесосеменных участков и подобных объектов)».

К объектам лесного семеноводства относятся: плюсовые насаждения, плюсовые деревья, лесосеменные плантации (далее - ЛСП), испытательные культуры, постоянные лесосеменные участки (далее - ПЛСУ), архивы клонов плюсовых деревьев (далее - архивы клонов), маточные плантации, географические культуры, популяционно-экологические культуры.

Объекты лесного семеноводства создаются в целях устойчивого обеспечения воспроизводства лесов семенами лесных растений с ценными наследственными свойствами. Запрещается использовать не районированный посадочный материал.

Уход за объектами лесного семеноводства (лесосеменные плантации, постоянные лесосеменные участки и другие объекты) производится с периодичностью 1 раз в три года с равномерным распределением общего объема по годам предстоящего периода.

Задачи лесного семеноводства:

- лесосеменное районирование;
- проведение мероприятий по производству, заготовке, обработке, хранению, реализации, транспортировке и использованию семян лесных растений.

При воспроизводстве лесов используются улучшенные и сортовые семена лесных растений или, если такие семена отсутствуют, нормальные семена лесных растений. Запрещается использование семян лесных древесных растений, посевные или иные качества, которых не проверены.

Аттестованных объектов лесного семеноводства не имеется.

Типовая таблица 21

Нормативы и параметры существующих и проектируемых объектов лесного семеноводства

№ п/п	Наименование объектов лесного семеноводства	Характеристика объектов лесного семеноводства	Местоположение	Мероприятия по годам
-	-	-	-	-

2.17.4. Особенности требований к использованию лесов по лесорастительным зонам и лесным районам

В основу типологической характеристики лесов лесничества положена биогеоэкологическая классификация типов леса академика В.Н. Сукачева, как наиболее полно отражающая сущность взаимосвязи различных лесообразующих факторов в условиях таёжной зоны. Эта классификация построена с учётом совокупности всех видов растительности на территории, занимаемой насаждением. При этом наименование типа леса составляется из наименования преобладающей древесной породы (ведущий эдификатор) и представителя напочвенного покрова (индикатор условий местопроизрастания): сосняк лишайниковый, ельник кисличный и т.д.

На основе этой классификации бывшим Всесоюзным научно – исследовательским институтом лесоводства и механизации лесного хозяйства (ВНИИЛМ) была составлена схема коренных и производных групп типов леса по лесным районам таёжной зоны европейской части РСФСР, которая утверждена бывшим Гослесхозом СССР 2 декабря 1982 года. В ней тип леса по В.Н.Сукачёву дополнен типом вырубки по классификации академика И.С.Мелехова.

Выделение типов леса в пределах каждого природного района создает условия для перевода лесного хозяйства на зонально – типологическую основу. Исследования, а также обобщение многочисленных литературных источников позволили ВНИИЛМу разработать основные принципы организации и ведения хозяйства на зонально – типологической основе. С учётом целевого назначения лесов и природно – экономических особенностей лесорастительных районов ВНИИЛМом составлены системы лесохозяйственных мероприятий, которые и рекомендуется использовать при проектировании и выполнении лесохозяйственных мероприятий Печорского городского лесничества.

Нормативы, параметры и сроки использования к различным видам использования лесов в соответствии с лесорастительной зоной и лесного района расположения лесничества приведены в действующих наставлениях и указаниях: «Об утверждении Правил заготовки древесины и особенностей заготовки древесины в лесничествах, лесопарках, указанных в статье 23 Лесного кодекса Российской Федерации» (Приказ МПР РФ от 13.09.2016 № 474), «Правила ухода за лесами» (Приказ МПР РФ от 16.07.2007 № 185) и другими нормативно-правовыми актами, которые использовались при составлении лесохозяйственного регламента. Указанные сведения приведены в соответствующих разделах Главы 2 по лесорастительным зонам и лесным районам. На все лесные районы распространяются:

«Об утверждении Правил заготовки древесины и особенностей заготовки древесины в лесничествах, указанных в статье 23 Лесного кодекса Российской Федерации», утвержденные приказом Минприроды России от 01.12.2020 г. № 993;

«Правила лесовосстановления, формы, состава, порядка согласования проекта лесовосстановления, оснований для отказа в его согласовании, а также требований к формату в электронной форме проекта лесовосстановления», утвержденные приказом Минприроды России от 29.12.2021 № 1024;

«Правила ухода за лесами», утвержденные приказом Минприроды России от 30.07.2020 г. № 534;

«Правила заготовки живицы», утверждённые приказом Минприроды России от 09.11.2020 г. № 911;

«Правила заготовки и сбора недревесных лесных ресурсов», утвержденные приказом Минприроды России от 08.07.2020 г. № 496;

«Правила заготовки пищевых лесных ресурсов и сбора лекарственных растений», утвержденные приказом Минприроды России от 28.07.2020 г. № 494;

«Правила использования лесов для ведения сельского хозяйства», утверждённые приказом Минприроды России от 02.07.2020 г. № 408;

«Правила использования лесов для осуществления рекреационной деятельности», утвержденные приказом Рослесхоза от 09.11.2020 г. № 908;

«Правила использования лесов для выращивания лесных плодовых, ягодных, декоративных растений, лекарственных растений», утвержденные приказом Минприроды России от 28.07.2020 г. № 497;

«Правила создания лесных питомников и их эксплуатации», утверждённые приказом Рослесхоза от 12.09.2021 г. № 737.

«Правила охоты», утверждённые приказом Минприроды России от 16.11.2010 г. № 512;

«Правила использования лесов для осуществления научно-исследовательской деятельности, образовательной деятельности», утверждённые приказом Минприроды России от 27.07.2020 г. № 487;

«Порядок использования лесов для выполнения работ по геологическому изучению недр, для разработки месторождений полезных ископаемых» и «Перечень случаев использования лесов в целях осуществления геологического изучения недр, разведки и добычи полезных ископаемых без предоставления лесного участка, с установлением или без установления сервитута», утвержденный приказом Рослесхоза от 07.07.2020 г. № 417;

Правила использования лесов для строительства, реконструкции, эксплуатации линейных объектов» и «Перечень случаев использования лесов для строительства, реконструкции, эксплуатации линейных объектов без предоставления лесного участка, с установлением или без установления сервитута, публичного сервитута», утвержденные приказом Минприроды России от 10.07.2020 г. № 434;

«Правила использования лесов для создания и эксплуатации объектов лесоперерабатывающей инфраструктуры», утвержденные приказом Минприроды России от 31.01.2022 г. № 54.

3. Ограничения при использовании лесов

3.17. Ограничения по видам целевого назначения лесов

Лесным кодексом Российской Федерации предусмотрено 15 видов использования лесов. Использование лесов осуществляется с соблюдением их целевого назначения и выполняемых ими полезных функций.

Установление ограничений использования лесов предусматривается статьей 27 Лесного кодекса. Ограничения устанавливаются в случаях, предусмотренных Лесным кодексом и другими федеральными законами. Лесным кодексом для определенных категорий защитных лесов установлены правовые режимы, которые ограничивают использование лесов в зависимости от выполнения ими тех или иных функций.

Типовая таблица 18

Ограничения по видам целевого назначения лесов

№п/п	Целевое назначение лесов	Ограничения использованию лесов
1	ЗАЩИТНЫЕ ЛЕСА	<p>В защитных лесах запрещается осуществление деятельности, несовместимой с их целевым назначением и полезными функциями (ч. 5, ст. 102 ЛК РФ).</p> <p>В защитных лесах сплошные рубки осуществляются в случаях:</p> <ul style="list-style-type: none">- строительство, реконструкция, эксплуатация объектов с целью осуществления работ по геологическому изучению недр; разработки месторождений полезных ископаемых; использования водохранилищ и иных искусственных водных объектов, а также гидротехнических сооружений и специализированных портов; использования линий электропередачи, линий связи, дорог, трубопроводов и других линейных объектов- если выборочные рубки не обеспечивают замену лесных насаждений, утрачивающих свои средообразующие, водоохраные, санитарно-гигиенические, оздоровительные и иные полезные функции, на лесные насаждения, обеспечивающие сохранение целевого назначения защитных лесов и выполняемых ими полезных функций (часть 4 ст.17 ЛК РФ). <p>Создание лесоперерабатывающей инфраструктуры запрещается в защитных лесах, а также в иных предусмотренных настоящим Кодексом, другими федеральными законами случаях (часть 2 ст.14 ЛК РФ).</p> <p>При проведении выборочных рубок спелых и перестойных лесных насаждений в рубку назначаются деревья и кустарники в следующей очередности: погибшие и поврежденные, ослабленные, наиболее старые, перестойные в смешанных насаждениях менее долговечных пород и генераций, перестойные и спелые деревья других пород, утрачивающие жизнеспособность, устойчивость, способность выполнять полезные целевые функции</p> <p>Выборочные рубки и сплошные рубки деревьев, кустарников, лиан, в том числе в охранных зонах и санитарно-защитных зонах, предназначенных для обеспечения безопасности граждан и создания необходимых условий для эксплуатации соответствующих объектов (части 5 ст.21 ЛК РФ) в целях (в том числе в целях проведения аварийно-спасательных работ):</p> <ol style="list-style-type: none">1) осуществления работ по геологическому изучению недр;2) разработки месторождений полезных ископаемых;3) использования водохранилищ и иных искусственных водных объектов, а также гидротехнических сооружений и специализированных портов;4) использования линий электропередачи, линий связи, дорог, трубопроводов и других линейных объектов, а также сооружений, являющихся неотъемлемой технологической частью указанных объектов (далее – линейные объекты) допускаются в случаях, если строительство, реконструкция, эксплуатация объектов, не связанных с созданием лесной

		<p>инфраструктуры, для вышеуказанных целей, не запрещены или не ограничены в соответствии с законодательством Российской Федерации (часть 5.1 ст.21 ЛК РФ)</p> <p>Для строительства, реконструкции, эксплуатации линейных объектов допускаются выборочные рубки и сплошные рубки для создания просек шириной, определенной в соответствии с требованиями соответствующих нормативных правовых актов, если строительство, реконструкция, эксплуатация линейных объектов или такие рубки не запрещены статьей 116 Лесного кодекса Российской Федерации</p> <p>Использование лесов, расположенных в водоохраных зонах, лесов, выполняющих функции защиты природных и иных объектов, ценных лесов и лесов, расположенных на особо защитных участках лесов, в целях создания лесных плантаций не допускается.</p> <p>В соответствии со ст. 29 ЛК РФ:</p> <ul style="list-style-type: none"> - для заготовки древесины предоставляются в первую очередь погибшие, поврежденные и перестойные лесные насаждения; - запрещается заготовка древесины в объеме, превышающем расчетную лесосеку (допустимый объем изъятия древесины), а также с нарушением возрастов рубок; - запрещается рубка деревьев и кустарников, заготовка древесины которых не допускается приказом Рослесхоза от 05.12.2011 г. № 513; - граждане, юридические лица осуществляют заготовку древесины на основании договоров аренды лесных участков; - в случае, если федеральными законами допускается заготовка древесины федеральными государственными учреждениями, лесные участки, находящиеся в государственной собственности, могут предоставляться этим учреждениям для указанной цели в постоянное (бессрочное) пользование (ч. 8.1 ст.29 ЛК РФ); - в исключительных случаях, предусмотренных законами субъектов российской Федерации, допускается осуществление заготовки древесины для обеспечения государственных нужд или муниципальных нужд на основании договоров купли-продажи лесных насаждений (ч. 8.2 ст.29 ЛК РФ); <p>Осуществление сплошных рубок на лесных участках, предоставленных для заготовки древесины, допускается только при условии воспроизводства лесов на указанных лесных участках (ч. 5 ст. 17 ЛК РФ).</p>
1.3.5	Городские леса	<p>Запрещается (часть 2 статьи 116 Лесного кодекса Российской Федерации):</p> <ol style="list-style-type: none"> 1) использование токсичных химических препаратов; 2) осуществление видов деятельности в сфере охотничьего хозяйства; 3) ведение сельского хозяйства; 4) разведка и добыча полезных ископаемых; 5) строительство объектов капитального строительства, за исключением велосипедных, велопешеходных, пешеходных и беговых дорожек, лыжных и роллерных трасс, если такие объекты являются объектами капитального строительства, и гидротехнических сооружений. <p>Изменение границ земель, на которых располагаются городские леса, которое может привести к уменьшению их площади, не допускается (часть 3 статьи 116 Лесного кодекса Российской Федерации)</p>

3.18. Ограничения по видам особо защитных участков лесов

Кроме ограничений по использованию лесов, связанных с видами целевого назначения лесов, лесным законодательством предусмотрены ограничения, обусловленные выделением особо защитных участков лесов. Особо защитные участки лесов выделяются в защитных и эксплуатационных лесах.

В соответствии с п. 4 статьи 119 Лесного кодекса РФ на особо защитных участках лесов запрещаются:

1) проведение сплошных рубок лесных насаждений, за исключением случаев, предусмотренных частью 6 статьи 21 Лесного кодекса, и случаев, если выборочные рубки

не обеспечивают замену лесных насаждений, утрачивающих свои средообразующие, водоохранные, санитарно-гигиенические, оздоровительные и иные полезные функции, на лесные насаждения, обеспечивающие сохранение целевого назначения защитных лесов и выполняемых ими полезных функций;

2) ведение сельского хозяйства, за исключением сенокосения, пчеловодства и товарной аквакультуры (товарного рыбоводства);

3) строительство и эксплуатация объектов капитального строительства, за исключением линейных объектов и гидротехнических сооружений.

Согласно п. 5 статьи 119 Лесного кодекса РФ на особо защитных участках лесов проведение выборочных рубок допускается только в целях вырубki погибших и поврежденных лесных насаждений.

Согласно п. 6 статьи 119 Лесного кодекса РФ на особо защитных участках лесов запрещается осуществление деятельности, несовместимой с их целевым назначением и полезными функциями.

На территории Печорского городского лесничества особо защитные участки лесов отсутствуют. Типовая таблица 19 не приводится.

3.19. Ограничения по видам использования лесов

Таблица 3.19.1

Ограничения по видам использования лесов

Виды использования лесов	Ограничения
1	2
Заготовка древесины	<p>При заготовке древесины:</p> <ul style="list-style-type: none"> а) не допускается использование русел рек и ручьев в качестве трасс волоков и лесных дорог; б) не допускается повреждение лесных насаждений, растительного покрова и почв, захламление лесов промышленными и иными отходами за пределами лесосеки на смежных с ними 50-метровых полосах; в) не допускается повреждение дорог, мостов, просек, осушительной сети, дорожных, гидромелиоративных и других сооружений, русел рек и ручьев; г) запрещается оставление завалов (включая срубленные и оставленные на лесосеке деревья) и срубленных зависших деревьев, повреждение или уничтожение подроста, подлежащего сохранению; д) запрещается уничтожение или повреждение граничных, квартальных, лесосечных и других столбов и знаков; е) запрещается рубка и повреждение деревьев, не предназначенных для рубки и подлежащих сохранению в соответствии с настоящими Правилами и лесным законодательством Российской Федерации, в том числе источников обсеменения и плюсовых деревьев; ж) не допускается заготовка древесины по истечении разрешенного срока (включая предоставление отсрочки), а также заготовка древесины после приостановления или прекращения права пользования лесным участком; з) не допускается оставление не вывезенной в установленный срок (включая предоставление отсрочки) древесины на лесосеке; и) не допускается вывозка, трелевка (транспортировка) древесины в места, не предусмотренные проектом освоения лесов или технологической картой лесосечных работ; к) не допускается невыполнение или несвоевременное выполнение работ по очистке лесосеки от порубочных остатков (остатков древесины, образующихся на лесосеке при валке и трелевке (транспортировке) деревьев, а также при очистке стволов от сучьев, включающих вершинные части срубленных деревьев, откомлевки, сучья, хворост); л) не допускается уничтожение верхнего плодородного слоя почвы вне волоков и погрузочных площадок
Заготовка живицы	<p>Не допускается проведение подсочки:</p> <ul style="list-style-type: none"> лесных насаждений в очагах вредных организмов до их ликвидации; лесных насаждений, поврежденных и ослабленных вследствие воздействия лесных пожаров, вредных организмов и других негативных факторов; лесных насаждений в лесах, где в соответствии с законодательством Российской Федерации не допускается проведение сплошных или выборочных рубок спелых и перестойных лесных насаждений в целях заготовки древесины; лесных насаждений, расположенных на постоянных лесосеменных участках, лесосеменных плантациях, в генетических резерватах, а также плюсовых деревьев, семенников, семенных куртин и полос. <p>Запрещается прикрепление приемников для сбора живицы к стволам деревьев металлическими предметами</p>
Заготовка и сбор недревесных лесных ресурсов	<p>Заготовка и сбор недревесных лесных ресурсов могут ограничиваться в соответствии со статьей 27 Лесного кодекса Российской Федерации.</p> <p>Заготовка пневого осмола не допускается в противозрозионных лесах, на берегозащитных, почвозащитных участках лесов, расположенных вдоль водных объектов, склонов оврагов, в лесах научного или исторического значения, а также в молодняках с полнотой 0,8 - 1,0 и несомкнувшихся лесных культурах.</p> <p>Запрещается рубка деревьев для заготовки бересты.</p> <p>Заготовка коры деревьев и кустарников не допускается, если эта деятельность ведет к снижению качества заготовленной лесопродукции. При заготовке хвороста не допускается спил деревьев и кустарников, их вершин, сучьев и</p>

Виды использования лесов	Ограничения
1	2
	<p>ветвей.</p> <p>Не допускается обрубка сучьев и вершин с сырораствующих деревьев. Заготовка хвороста осуществляется в течение всего года.</p> <p>Запрещается сбор подстилки в лесах, выполняющих функции защиты природных и иных объектов, в лесах, расположенных в водоохранных зонах, в ценных лесах.</p> <p>Заготовка веников, ветвей и кустарников для метел и плетения не допускается при проведении опытных и экспериментальных рубок, отбора модельных деревьев на постоянных пробных площадях в лесах, переданных для осуществления научно-исследовательской деятельности, образовательной деятельности.</p> <p>Заготовка древесной зелени не допускается при проведении опытных и экспериментальных рубок, отбора модельных деревьев на постоянных пробных площадях в лесах, переданных для осуществления научно-исследовательской деятельности, образовательной деятельности.</p>
<p>Заготовка пищевых лесных ресурсов и сбор лекарственных растений</p>	<p>Граждане, юридические лица, которым предоставлено право использования лесов для заготовки пищевых лесных ресурсов и сбора лекарственных растений, должны применять способы и технологии, исключающие истощение имеющихся ресурсов.</p> <p>Заготовка пищевых лесных ресурсов и сбор лекарственных растений могут ограничиваться в соответствии со статьей 27 Лесного кодекса Российской Федерации.</p> <p>В районах, загрязненных радиоактивными веществами, заготовка пищевых лесных ресурсов и сбор лекарственных растений могут быть ограничены или запрещены в порядке, установленном законодательством Российской Федерации.</p> <p>Гражданам запрещается осуществлять заготовку и сбор грибов и дикорастущих растений, виды которых занесены в Красную книгу Российской Федерации и Красную книгу субъекта, а также грибов и дикорастущих растений, которые признаются наркотическими средствами в соответствии с Федеральным законом от 8 января 1998 г. № 3-ФЗ «О наркотических средствах и психотропных веществах».</p> <p>Запрещается рубка плодоносящих деревьев и обрезка ветвей для заготовки плодов.</p> <p>Заготовка других видов пищевых ресурсов должна вестись способами, не ухудшающими состояние их зарослей. Запрещается вырывать растения с корнями, повреждать листья (вайи) и корневища.</p> <p>Запрещается рубка деревьев и кустарников, а также применение способов, приводящих к повреждению деревьев и кустарников при заготовке орехов.</p>
<p>Осуществление видов деятельности в сфере охотничьего хозяйства</p>	<p>Запрещается в соответствии со статьей 116 Лесного кодекса Российской Федерации.</p>
<p>Ведение сельского хозяйства</p>	<p>Запрещается в соответствии со статьей 116 Лесного кодекса Российской Федерации.</p>
<p>Осуществление рыболовства, за исключением любительского рыболовства</p>	<p>Использование лесов для ведения сельского хозяйства может ограничиваться в случаях, предусмотренных частью 2 статьи 27 Лесного кодекса Российской Федерации</p>
<p>Осуществление научно-исследовательской деятельности, образовательной деятельности</p>	<p>При осуществлении использования лесов для научно-исследовательской деятельности, образовательной деятельности не допускается:</p> <ul style="list-style-type: none"> - повреждение лесных насаждений, растительного покрова и почв за пределами предоставленного лесного участка; - захламливание предоставленного лесного участка и территории за его пределами строительным и бытовым мусором, отходами древесины, иными видами отходов; - загрязнение площади предоставленного лесного участка и территории за его пределами химическими и радиоактивными веществами. <p>Государственные учреждения, муниципальные учреждения, другие научные организации, образовательные организации, использующие леса для научно-исследовательской и образовательной деятельности, обязаны:</p> <ul style="list-style-type: none"> - осуществлять использование лесов и выполнение мероприятий по охране, защите, воспроизводству лесов в соответствии с проектом освоения лесов;

Виды использования лесов	Ограничения
1	2
	<p>соблюдать условия договора аренды лесного участка;</p> <p>- осуществлять использование лесов способами и технологиями, предотвращающими возникновение эрозии почв, исключая или ограничивающими негативное воздействие на последующее воспроизводство лесов, а также на состояние водных и других природных объектов.</p> <p>На участках с нарушенным почвенным покровом при угрозе развития эрозии почвы должна проводиться рекультивация земель с посевом трав и (или) посадкой деревьев и кустарников на склонах.</p> <p>При осуществлении экспериментальных работ по использованию, охране, защите, воспроизводству лесов, в том числе проведении рубок лесных насаждений, на предоставленном для научно-исследовательской деятельности, образовательной деятельности лесном участке допускается отклонение от требований лесохозяйственного регламента лесничества при условии, что такие отклонения установлены проектом освоения лесов.</p>
<p>Осуществление рекреационной деятельности</p>	<p>На лесных участках, предоставленных для осуществления рекреационной деятельности, подлежат сохранению природные ландшафты, объекты животного мира, растительного мира, водные объекты.</p> <p>Леса для осуществления рекреационной деятельности используются способами, не наносящими вреда окружающей среде и здоровью человека.</p> <p>Использование лесов для осуществления рекреационной деятельности в случае невозможности соблюдения охраны редких и находящихся под угрозой исчезновения деревьев, кустарников, лиан, иных лесных растений, занесенных в Красную книгу Российской Федерации или Красную книгу субъекта Российской Федерации, не допускается.</p> <p>Лица, использующие леса для осуществления рекреационной деятельности, имеют право возводить некапитальные строения, сооружения (строения, сооружения, которые не имеют прочной связи с землей и конструктивные характеристики которых позволяют осуществить их перемещение и (или) демонтаж и последующую сборку без несоразмерного ущерба назначению и без изменения основных характеристик строений, сооружений, в том числе киосков, навесов и других подобных строений, сооружений) на лесных участках и осуществлять их благоустройство. Некапитальные строения, сооружения для осуществления рекреационной деятельности должны создаваться преимущественно из деревянных конструкций.</p> <p>Лица, использующие леса для осуществления рекреационной деятельности, обязаны:</p> <ul style="list-style-type: none"> - соблюдать условия договора аренды лесного участка, решения органа государственной власти, органа местного самоуправления, уполномоченного в соответствии со статьями 81-84 Лесного кодекса, о предоставлении лесного участка в постоянное (бессрочное) пользование; - осуществлять использование лесов для рекреационной деятельности способами и технологиями, предотвращающими возникновение эрозии почв, исключая или ограничивающими негативное воздействие на последующее воспроизводство лесов, а также на состояние водных и других природных объектов.
<p>Создание лесных плантаций и их эксплуатация</p>	<p>На лесных плантациях проведение рубок лесных насаждений и осуществление подсадки лесных насаждений допускаются без ограничений.</p> <p>Использование лесов, расположенных в водоохранных зонах, лесов, выполняющих функции защиты природных и иных объектов, ценных лесов и лесов, расположенных на особо защитных участках лесов, в целях создания лесных плантаций не допускается</p>
<p>Выращивание лесных плодовых, ягодных, декоративных растений, лекарственных растений</p>	<p>Использование лесов для выращивания лесных плодовых, ягодных, декоративных растений, лекарственных растений может ограничиваться или запрещаться в соответствии со статьей 27 Лесного кодекса Российской Федерации.</p> <p>На лесных участках, используемых для выращивания лесных плодовых, ягодных, декоративных растений, лекарственных растений, химические и биологические препараты применяются в соответствии с Федеральным законом от 19.07.1997 № 109-ФЗ «О безопасном обращении с пестицидами и агрохимикатами».</p>

Виды использования лесов	Ограничения
1	2
	<p>Лица, арендующие лесные участки для выращивания лесных плодовых, ягодных, декоративных растений, лекарственных растений, обязаны:</p> <ul style="list-style-type: none"> - осуществлять использование лесов способами и технологиями, предотвращающими возникновение эрозии почв, исключая негативное воздействие на последующее воспроизводство лесов, а также на состояние природных объектов; - соблюдать правила пожарной безопасности в лесах и правила санитарной безопасности в лесах.
Создание лесных питомников и их эксплуатация	<p>Для выращивания саженцев, сеянцев в лесных питомниках не допускается применение семян лесных растений, посевные и иные качества которых не проверены.</p> <p>Использование лесов для создания лесных питомников и их эксплуатации в случае невозможности соблюдения охраны редких и находящихся под угрозой исчезновения деревьев, кустарников, лиан, иных лесных растений, занесенных в Красную книгу Российской Федерации или Красную книгу субъекта Российской Федерации, не допускается.</p> <p>Лица, использующие леса для создания лесных питомников и их эксплуатации, обязаны:</p> <ul style="list-style-type: none"> - осуществлять использование лесов для создания лесных питомников и их эксплуатации способами и технологиями, предотвращающими возникновение эрозии почв, исключая или ограничивающими негативное воздействие на последующее воспроизводство лесов, а также на состояние водных и других природных объектов; - соблюдать правила пожарной безопасности в лесах и осуществлять меры санитарной безопасности в лесах, в том числе санитарно-оздоровительные и профилактические мероприятия по защите лесов.
Осуществление геологического изучения недр, разведка и добыча полезных ископаемых	<p>Допускается использование расположенных в зеленых зонах лесных участков для разработки месторождений полезных ископаемых, в отношении которых лицензии на пользование недрами получены до дня введения в действие Лесного кодекса Российской Федерации, на срок, не превышающий срока действия таких лицензий (статья 8.2 Федерального закона от 04.12.2006 № 201-ФЗ «О введении в действие Лесного кодекса Российской Федерации»).</p> <p>В лесах, расположенных в лесопарковых зонах, в зеленых зонах, в городских лесах и на заповедных лесных участках, запрещается разведка и добыча полезных ископаемых, за исключением случаев, предусмотренных Лесным кодексом Российской Федерации или другими федеральными законами.</p> <p>При осуществлении использования лесов в целях осуществления геологического изучения недр, разведки и добычи полезных ископаемых не допускается:</p> <ul style="list-style-type: none"> - валка деревьев и расчистка от древесной растительности с помощью бульдозеров, захламление порубочными остатками приграничных полос и опушек, повреждение стволов и скелетных корней опушечных деревьев, оставление (хранение) свежесрубленной древесины в лесу в летний период без принятия мер по предохранению ее от заселения стволовыми вредителями в соответствии с Правилами санитарной безопасности в лесах, утвержденными в порядке, установленном Лесным кодексом Российской Федерации; - затопление и длительное подтопление лесных насаждений; - повреждение лесных насаждений, растительного покрова и почв за пределами земель, на которых осуществляется использование лесов; - захламление лесов отходами производства и потребления; - загрязнение площади земель, на которых осуществляется использование лесов и территории за ее пределами, химическими и радиоактивными веществами; - проезд транспортных средств и иных механизмов по произвольным, неустановленным маршрутам, в том числе за пределами земель, на которых осуществляется использование лесов. <p>Лица, осуществляющие использование лесов в целях осуществления геологического изучения недр, разведки и добычи полезных ископаемых, обеспечивают:</p> <p>а) регулярное проведение очистки используемых лесов и примыкающих опушек леса, искусственных и естественных водотоков от захламления отходами</p>

Виды использования лесов	Ограничения
1	2
	<p>производства и потребления;</p> <p>б) восстановление нарушенных производственной деятельностью лесных дорог, осушительных канав, дренажных систем, мостов, других гидромелиоративных сооружений, квартальных столбов, квартальных просек, аншлагов, элементов благоустройства территории лесов;</p> <p>в) консервацию или ликвидацию объектов, связанных с осуществлением геологического изучения недр, разведки и добычи полезных ископаемых, по истечении сроков выполнения соответствующих работ и рекультивацию земель, которые использовались для строительства, реконструкции и (или) эксплуатации указанных объектов, не связанных с созданием лесной инфраструктуры, в соответствии с законодательством Российской Федерации;</p> <p>г) принятие необходимых мер по устранению аварийных ситуаций, а также ликвидации их последствий, возникших по вине указанных лиц;</p> <p>д) активное использование земель, занятых квартальными просеками, лесными дорогами, и других, не покрытых лесом земель в целях планирования и проведения сейсморазведочных работ, в том числе перебазирования подвижного состава и грузов.</p> <p>Земли, нарушенные или загрязненные при использовании лесов в целях осуществления геологического изучения недр, разведки и добычи полезных ископаемых, подлежат рекультивации после завершения работ в соответствии с проектом рекультивации, а объекты, связанные с геологическим изучением, разведкой и добычей полезных ископаемых, подлежат консервации или ликвидации в соответствии с законодательством о недрах.</p> <p>Лица, использующие леса с предоставлением лесного участка, без предоставления лесного участка с установлением сервитута, в целях осуществления геологического изучения недр, разведки и добычи полезных ископаемых обязаны:</p> <ul style="list-style-type: none"> - осуществлять меры противопожарного обустройства лесов на предоставленном лесном участке; - осуществлять мероприятия по предупреждению распространения вредных организмов; - осуществлять предусмотренные частью 1 статьи 63.1 Лесного кодекса Российской Федерации мероприятия не позднее чем через один год после рубки лесных насаждений в соответствии с проектом лесовосстановления или проектом лесоразведения в соответствии с Правилами осуществления лесовосстановления или лесоразведения в случае, предусмотренном частью 4 статьи 63_1 Лесного кодекса Российской Федерации, утвержденными постановлением Правительства Российской Федерации от 18.05.2022 № 897.
<p>Строительство и эксплуатация водохранилищ и иных искусственных водных объектов, создание и расширение территорий морских и речных портов, строительство, реконструкция и эксплуатация гидротехнических сооружений</p>	<p>В соответствии со статьей 116 Лесного кодекса Российской Федерации запрещается строительство объектов капитального строительства, за исключением велосипедных, велопешеходных, пешеходных и беговых дорожек, лыжных и роллерных трасс, если такие объекты являются объектами капитального строительства, и гидротехнических сооружений.</p> <p>Использование лесов для строительства и эксплуатации водохранилищ и иных искусственных водных объектов, создания и расширения территорий морских и речных портов, строительства, реконструкции и эксплуатации гидротехнических сооружений осуществляется в соответствии с водным законодательством</p>
<p>Строительство, реконструкция, эксплуатация линейных объектов</p>	<p>Осуществление строительства, реконструкции и эксплуатации линейных объектов должно исключать развитие эрозионных процессов на занятой и прилегающей территории.</p> <p>При использовании лесов в целях строительства, реконструкции и эксплуатации автомобильных и железных дорог исключаются случаи, вызывающие нарушение поверхностного и внутрипочвенного стока вод, затопление или заболачивание лесных участков вдоль дорог.</p> <p>При использовании лесов в целях строительства, реконструкции и эксплуатации линейных объектов не допускается:</p>

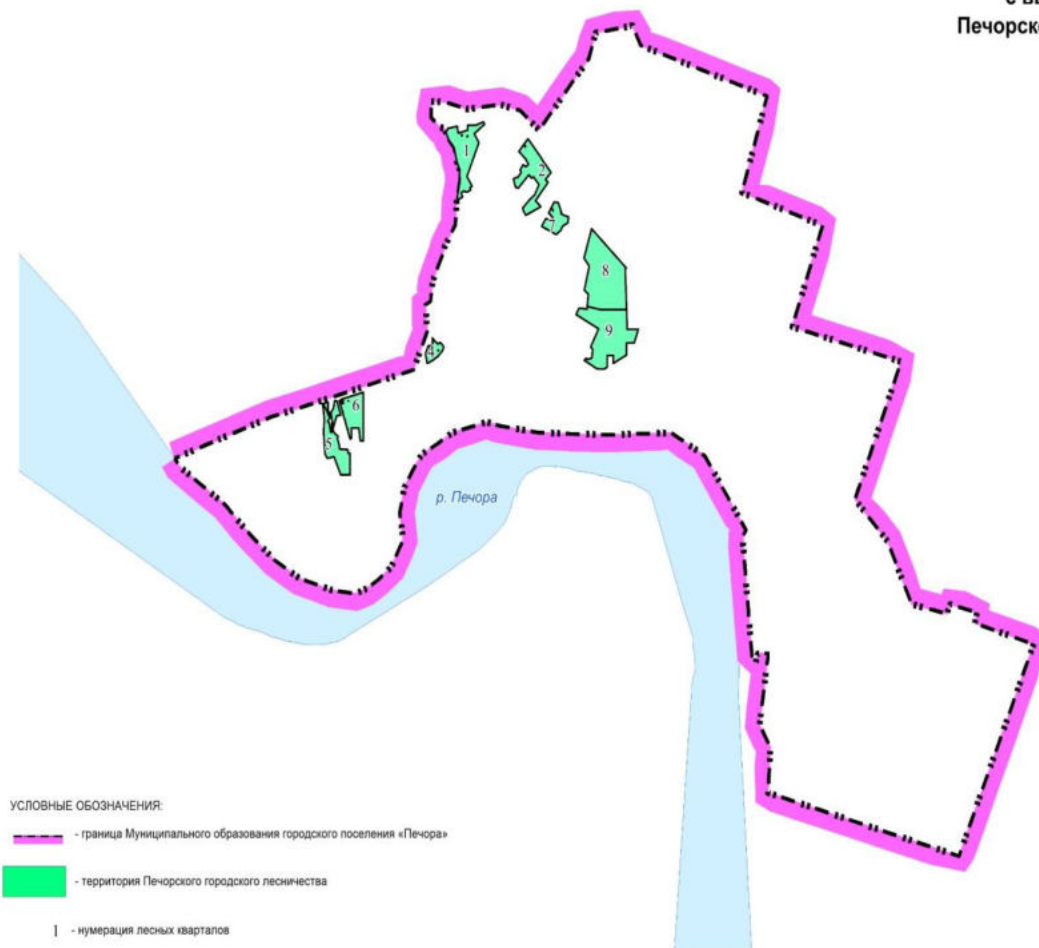
Виды использования лесов	Ограничения
1	2
	<p>- повреждение лесных насаждений, растительного покрова и почв за пределами земель, на которых осуществляется использование лесов, и охранной зоны линейных объектов;</p> <p>- захламливание территорий, прилегающих к землям, на которых осуществляется использование лесов, строительным и бытовым мусором, отходами древесины;</p> <p>- загрязнение земель, на которых осуществляется использование лесов, и территорий, прилегающих к землям, на которых осуществляется использование лесов, химическими и радиоактивными веществами;</p> <p>- проезд транспортных средств, механизмов по произвольным, неустановленным маршрутам.</p> <p>При использовании лесов для размещения объектов, связанных со строительством, реконструкцией, эксплуатацией линейных объектов, должны использоваться нелесные земли, а при отсутствии таких земель - земли, предназначенные для лесовосстановления (вырубки, гари, редины, пустыри, прогалины и другие), а также площади, на которых произрастают низкополнотные и наименее ценные лесные насаждения.</p> <p>В целях размещения объектов, связанных со строительством или реконструкцией линейных объектов, в лесах, расположенных на землях, не относящихся к землям лесного фонда, используются в первую очередь земли, на которых не расположены лесные насаждения.</p> <p>Осуществление строительства, реконструкции и эксплуатации линейных объектов должно исключать развитие водной и ветровой эрозии земель на лесных участках, на которых размещаются линейные объекты и их охранные зоны.</p> <p>По всей ширине охранных зон линейных объектов на участках с нарушенным почвенным покровом при угрозе развития эрозии гражданами, юридическими лицами, осуществляющими использование лесов в целях строительства, реконструкции, эксплуатации линейных объектов, должны проводиться работы, создающие необходимые условия для предотвращения деградации земель, негативного воздействия нарушенных земель на окружающую среду, дальнейшего использования земель по целевому назначению и разрешенному использованию и (или) проведения биологических мероприятий.</p> <p>Граждане, юридические лица, использующие леса для строительства, реконструкции, эксплуатации линейных объектов с предоставлением или без предоставления лесного участка, с установлением или без установления сервитута, публичного сервитута обязаны:</p> <ul style="list-style-type: none"> - осуществлять предусмотренные частью 2 статьи 53.1 Лесного кодекса Российской Федерации меры противопожарного обустройства лесов на предоставленном лесном участке, за исключением граждан, юридических лиц, использующих леса в соответствии с договором безвозмездного пользования; - проводить предусмотренные частью 1 статьи 60.7 Лесного кодекса Российской Федерации мероприятия по предупреждению распространения вредных организмов; - за исключением случая, предусмотренного частью 3 статьи 63.1 Лесного кодекса Российской Федерации, выполнять предусмотренные частью 1 статьи 63.1 Лесного кодекса Российской Федерации работы по лесовосстановлению или лесоразведению не позднее чем через один год после рубки лесных насаждений в соответствии с проектом лесовосстановления или проектом лесоразведения в соответствии с Правилами осуществления лесовосстановления или лесоразведения в случае, предусмотренном частью 4 статьи 63_1 Лесного кодекса Российской Федерации, утвержденными постановлением Правительства Российской Федерации от 18.05.2022 № 897; - в день окончания срока действия договора аренды лесного участка, договора безвозмездного пользования лесным участком, прекращения права постоянного (бессрочного) пользования лесным участком, передать уполномоченному органу лесной участок по акту приема-передачи лесного участка, в состоянии, пригодном для ведения лесного хозяйства, с характеристиками лесного участка, установленными проектом освоения лесов.
Создание и эксплуатация объектов	Создание лесоперерабатывающей инфраструктуры запрещается в защитных лесах, а также в иных предусмотренных Лесным кодексом Российской Федерации

Виды использования лесов	Ограничения
1	2
лесоперерабатывающей инфраструктуры	<p>Федерации и другими федеральными законами случаях в соответствии с <u>частью 2 статьи 14</u> Лесного кодекса Российской Федерации.</p> <p>При использовании лесов для создания и эксплуатации объектов лесоперерабатывающей инфраструктуры должны исключаться случаи:</p> <ul style="list-style-type: none"> - загрязнения (в том числе радиоактивными веществами) лесов и иного негативного воздействия на леса в соответствии со <u>статьей 60.13</u> Лесного кодекса Российской Федерации; - въезда транспортных средств в целях обеспечения пожарной и санитарной безопасности в лесах в соответствии со <u>статьей 53.5</u> Лесного кодекса Российской Федерации. <p>Граждане, юридические лица, использующие леса для создания и эксплуатации объектов лесоперерабатывающей инфраструктуры, обязаны соблюдать требования, установленные правилами пожарной безопасности в лесах, правилами санитарной безопасности в лесах, правилами ухода за лесами.</p> <p>Земли, которые использовались для строительства, реконструкции, капитального ремонта или эксплуатации объектов капитального строительства, не связанных с созданием лесной инфраструктуры, подлежат рекультивации.</p> <p>На лесных участках с нарушенным почвенным покровом при угрозе развития эрозии должна проводиться рекультивация земель с посевом трав и (или) посадкой кустарников.</p>
Осуществление религиозной деятельности	-
Иные виды	-


ПРИЛОЖЕНИЯ

КАРТА - СХЕМА
Муниципального образования
городского поселения «Печора»
с выделением территории
Печорского городского лесничества

Масштаб 1:55 000
Общая площадь 357,0437 га

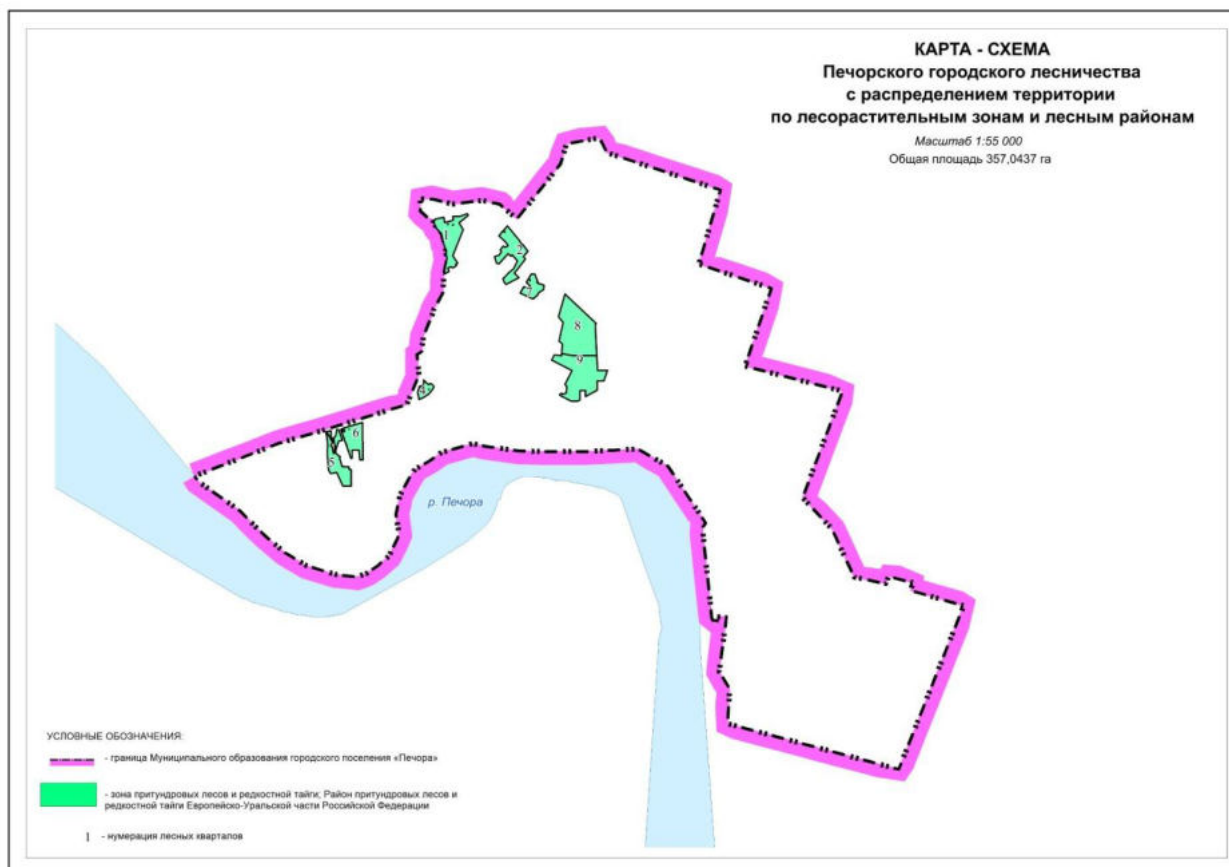


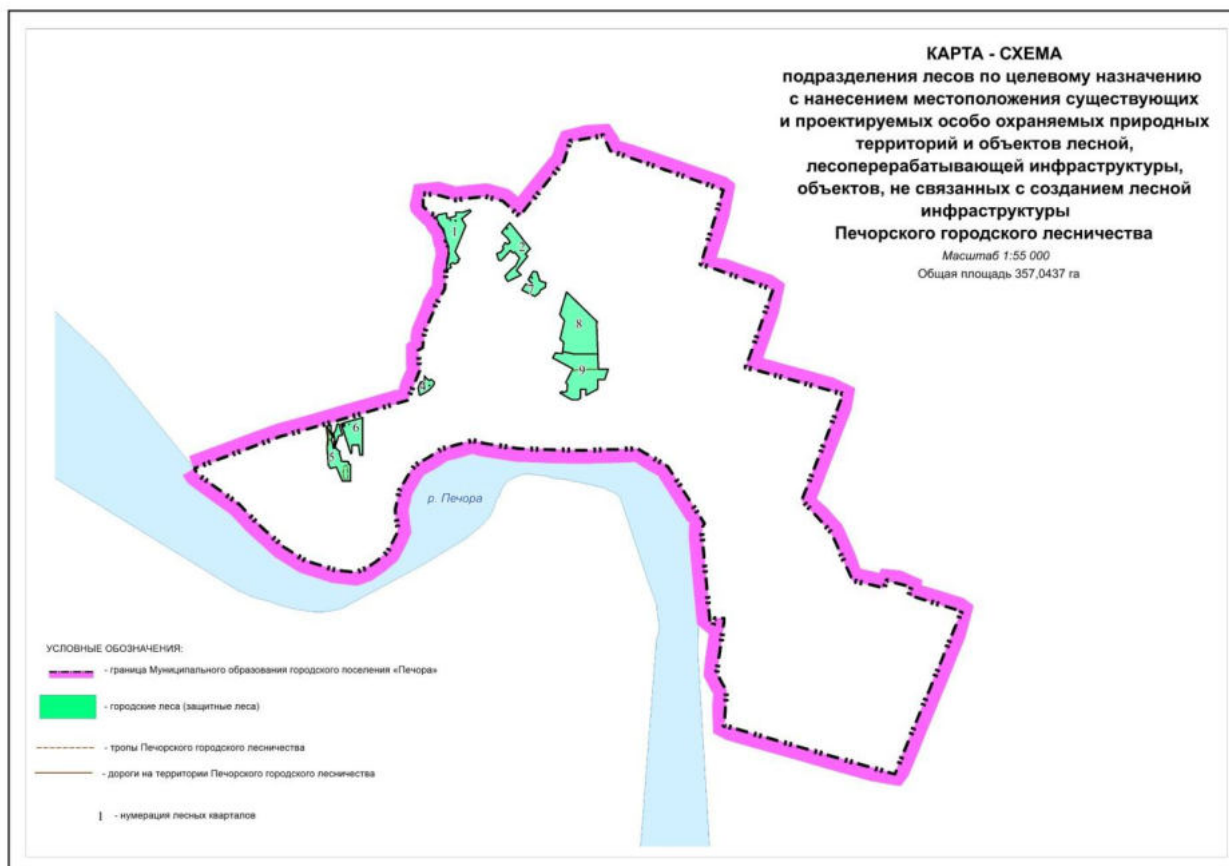
УСЛОВНЫЕ ОБОЗНАЧЕНИЯ:

 - граница Муниципального образования городского поселения «Печора»

 - территория Печорского городского лесничества

 - нумерация лесных кварталов





**ПОСТАНОВЛЕНИЕ
ШУӨМ**

25 сентября 2024 г.
г. Печора, Республика Коми

№ 1445/1

О внесении изменений в актуализированную
схему теплоснабжения на территории МО СП
«Каджером» до 2033 года

Руководствуясь Федеральным законом от 27.07.2010 № 190-ФЗ «О теплоснабжении», Постановлением Правительства Российской Федерации от 22.02.2012 № 154 «О требованиях к схемам теплоснабжения, порядку их разработки и утверждения», Постановлением Правительства Российской Федерации от 08.08.2012 № 808 «Об организации теплоснабжения в Российской Федерации и о внесении изменений в некоторые акты Правительства Российской Федерации»,

администрация ПОСТАНОВЛЯЕТ:

1. Утвердить схему теплоснабжения МО СП «Каджером» Республики Коми на период до 2033 года (актуализированная версия по состоянию на 2024 (переходный 2025) год согласно приложению).
2. Отменить постановление администрации МР «Печора» от 21.06.2024 г. № 939 «Об утверждении схемы теплоснабжения МО СП «Каджером» до 2033 года.
3. Настоящее постановление подлежит опубликованию и размещению на официальном сайте МР «Печора».
4. Контроль за исполнением настоящего постановления возложить на заместителя руководителя администрации МО МР «Печора» Коковкина И.А.

И.о. главы муниципального района -
руководителя администрации

Г.С. Яковина

**РАСПОРЯЖЕНИЕ
ТШÖКТÖМ**

2 сентября 2024 г.
г. Печора, Республика Коми

№ 632 - р

О внесении изменений в распоряжение главы муниципального района – руководителя администрации района от 10.02.2009 г. № 42-р

Руководствуясь частью 4 статьи 18 Федерального закона от 24.07.2007 № 209-ФЗ «О развитии малого и среднего предпринимательства в Российской Федерации, Порядком формирования, ведения, обязательного опубликования перечня муниципального имущества муниципального образования муниципального района «Печора», свободного от прав третьих лиц (за исключением права хозяйственного ведения, права оперативного управления, а также имущественных прав субъектов малого и среднего предпринимательства), предназначенного для предоставления его во владение и (или) пользование субъектам малого и среднего предпринимательства и организациям, образующим инфраструктуру поддержки субъектов малого и среднего предпринимательства, утвержденными постановлением администрации муниципального района «Печора» от 05 декабря 2019 г. № 1549,

1. Внести в распоряжение главы муниципального района – руководителя администрации района от 10.02.2009 г. № 42-р «Об утверждении перечня муниципального имущества, находящегося в собственности муниципального района «Печора», свободного от прав третьих лиц (за исключением права хозяйственного ведения, права оперативного управления, а также имущественных прав субъектов малого и среднего предпринимательства)» следующие изменения:

1.1. В таблице приложения 1 к распоряжению пункт 18 изложить в редакции:

«

№ п/п	Наименование имущества	Адрес (местоположение)	Общая площадь (кв. м)	Назначение/разрешенное использование	Кадастровый номер	Балансодержатель
	<1>	<2>	<3>	<4>	<5>	<6>
1	2	3	4	5	6	7
18	Помещения 5-7	г. Печора, п. Каджером, ул. Театральная, д. 3	26,3	Торговая деятельность	11:12:3401001:728	Казна муниципального образования МР «Печора»

«.

2. Настоящее распоряжение подлежит размещению на официальном сайте муниципального района «Печора» в десятидневный срок с момента издания и опубликованию в Информационном вестнике Совета и администрации муниципального района «Печора» в течение двух месяцев с момента издания.

И.о. главы муниципального района –
руководителя администрации

Г.С. Яковина

РАСПОРЯЖЕНИЕ ТШӨКТӨМ

13 сентября 2024 г.
г. Печора, Республика Коми

№ 664/1-р

О внесении изменений в распоряжение администрации муниципального района «Печора» от 28.08.2024 № 620-р

Руководствуясь п. 5 раздела 2 Правил предоставления коммунальных услуг собственникам и пользователям помещений в многоквартирных домах и жилых домов, утвержденных постановлением Правительства Российской Федерации от 06.05.2011 № 354, Приказом Госстроя Российской Федерации от 06.09.2000 № 203 «Об утверждении организационно-методических рекомендаций по подготовке к проведению отопительного периода и повышению надежности систем коммунального теплоснабжения в городах и населенных пунктах Российской Федерации», в связи с понижением среднесуточной температуры наружного воздуха

1. Внести изменения в распоряжение администрации муниципального района «Печора» от 28 августа 2024 г. № 620-р «О начале отопительного сезона 2024-2025 гг. на территории муниципального образования муниципального района «Печора»:

1.1. Подпункт 2.2 пункта 2 распоряжения изложить в следующей редакции:

«2.2. Жилищный фонд, объекты производственного назначения с 19.09.2024».

2. Настоящее распоряжение вступает в силу со дня его принятия, подлежит официальному опубликованию и размещению на официальном сайте муниципального района «Печора».

3. Контроль за исполнением настоящего распоряжения возложить на заместителя руководителя администрации Коковкина И.А.

И. о. главы муниципального района –
руководителя администрации

Г.С. Яковина

